













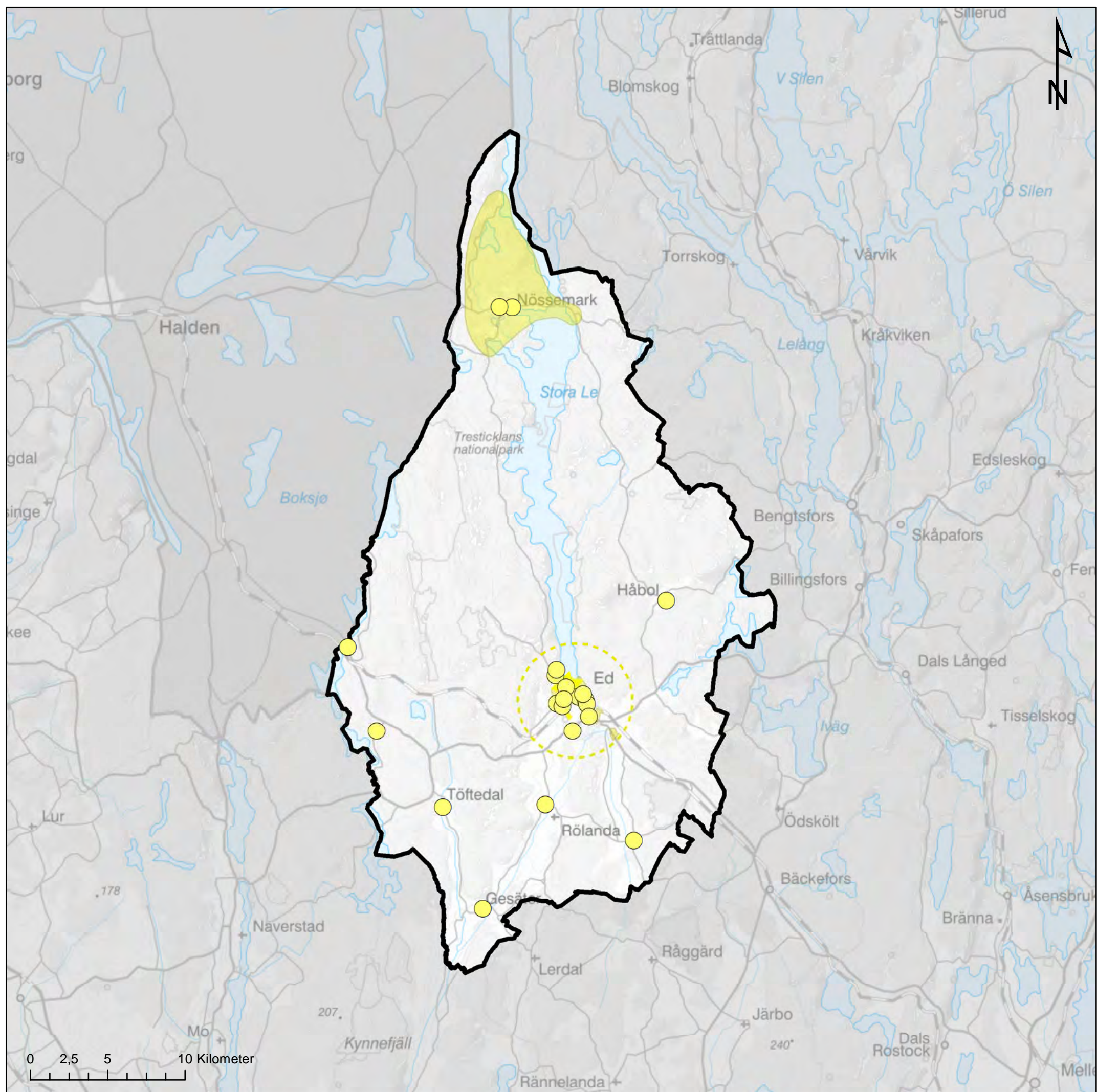
### Teckenförklaring

-  Utvecklingsstråk för kommunikationer
-  Nod för bebyggelse
-  Utvecklingsstråk för bebyggelse
-  Område för centralort bebyggelse
-  Utvecklingsområde för bebyggelse
-  Nod för grön- och blåstruktur
-  Utvecklingsstråk för grön- och blåstruktur
-  Utvecklingsområde för grön- och blåstruktur
-  Nod för kommunikationer
-  Utvecklingsområde för digitala kommunikationer
-  Utvecklingsområde för kommunikationer
-  Dals-Eds kommun

KARTBILAGA ÖP2035  
3. Utvecklingsstrategi

0 2 4 8 Kilometer

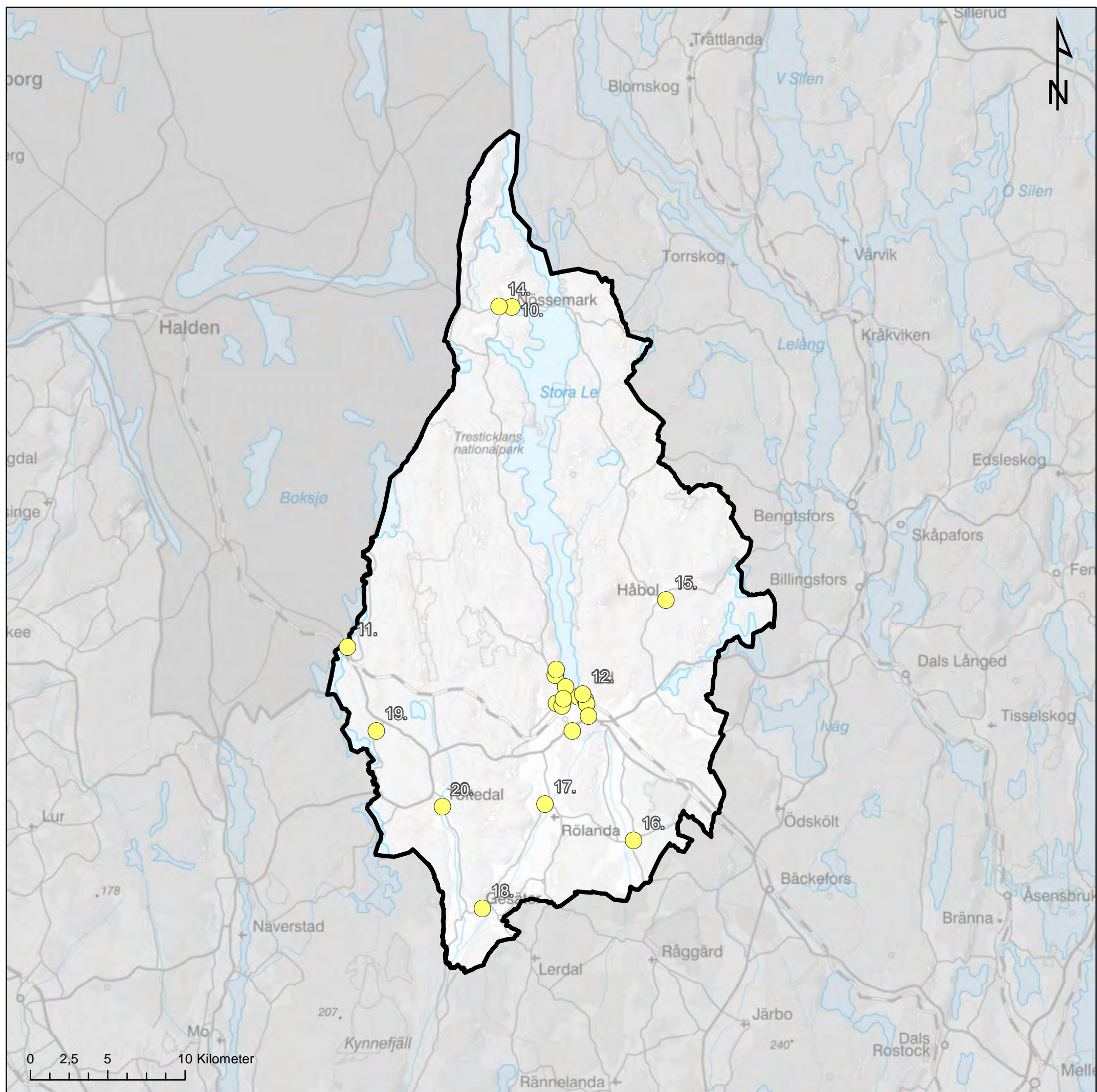
Skala 1:200 000



### Teckenförklaring

- Nod för Bebyggelse
- ◆ Utvecklingsstråk för bebyggelse
- ⋯ Område för centralort Bebyggelse
- Utvecklingsområde för bebyggelse
- Dals-Eds kommun

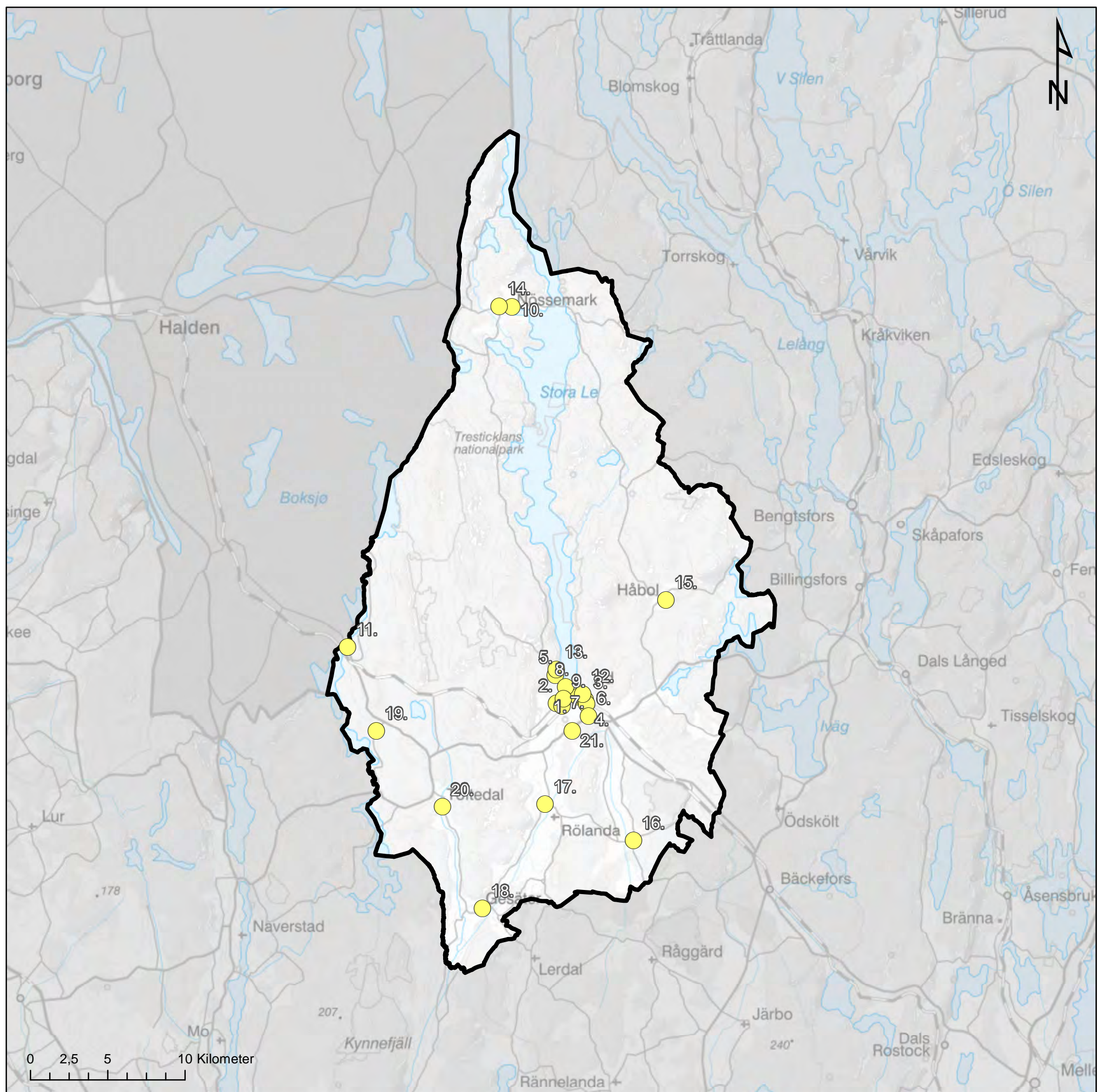
KARTBILAGA ÖP2035  
3.3. Bebyggelsestruktur



### Teckenförklaring

- Nod för Bebyggelse
- Dals-Eds kommun

KARTBILAGA ÖP2035  
3.3.1. Noder för bebyggelse (landsbygd)





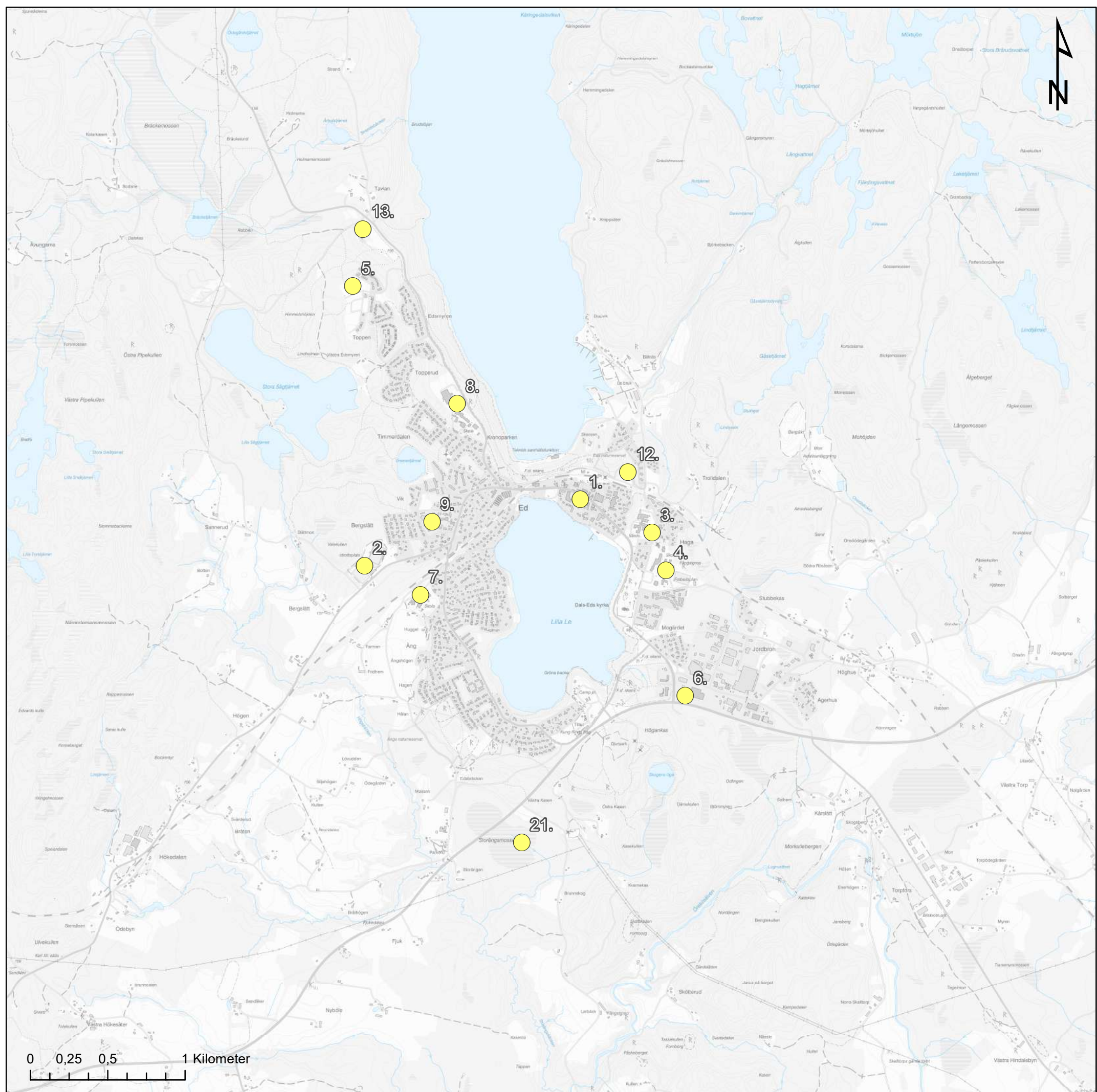
### Teckenförklaring

-  Nod för bebyggelse
-  Dals-Eds kommun

KARTBILAGA ÖP2035  
3.3.1. Noder för bebyggelse (Dals-Eds kommun)

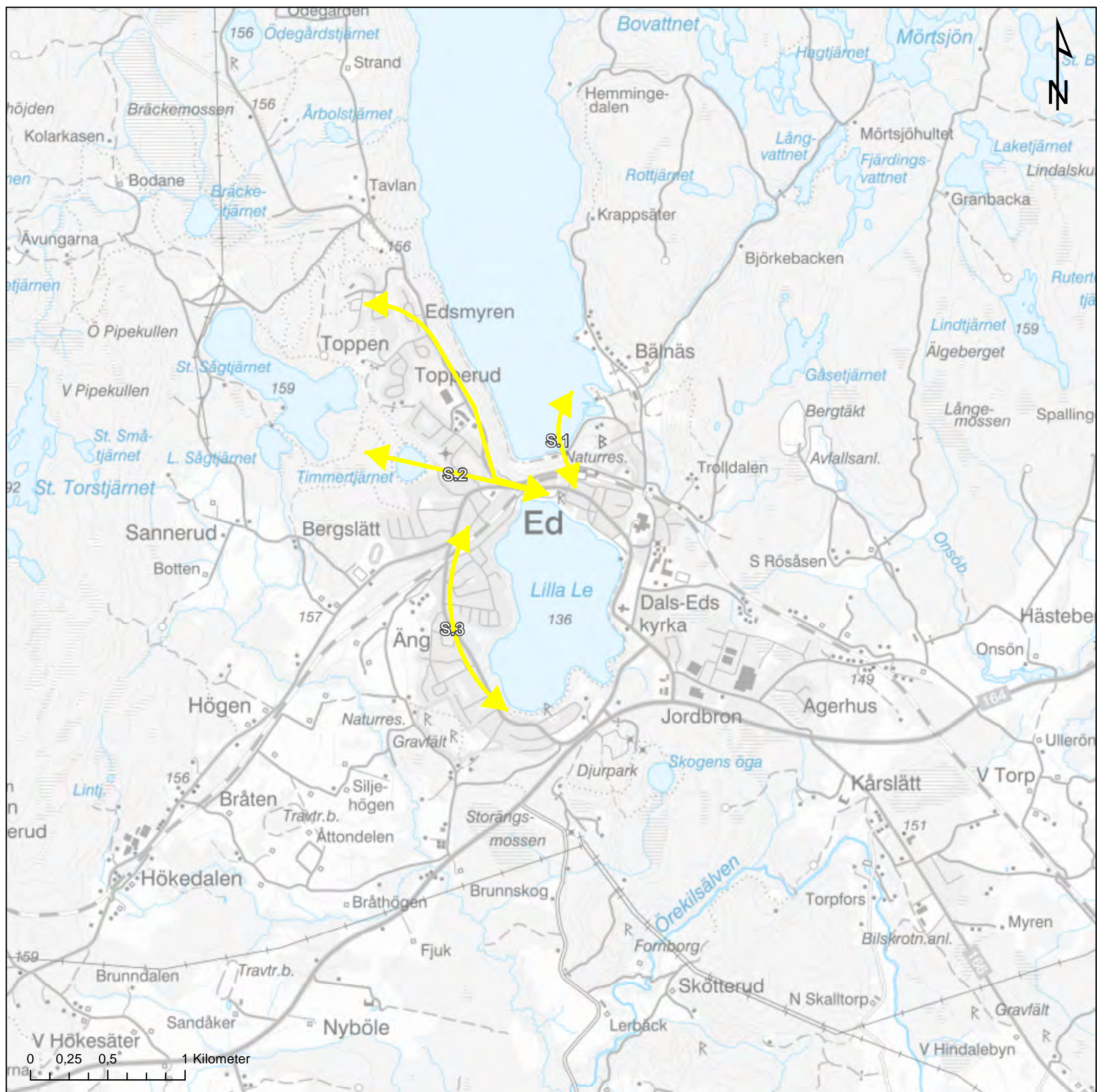
# Teckenförklaring

-  Nod för bebyggelse
-  Dals-Eds kommun





KARTBILAGA ÖP2035  
3.3.1. Noder för bebyggelse (tätort)

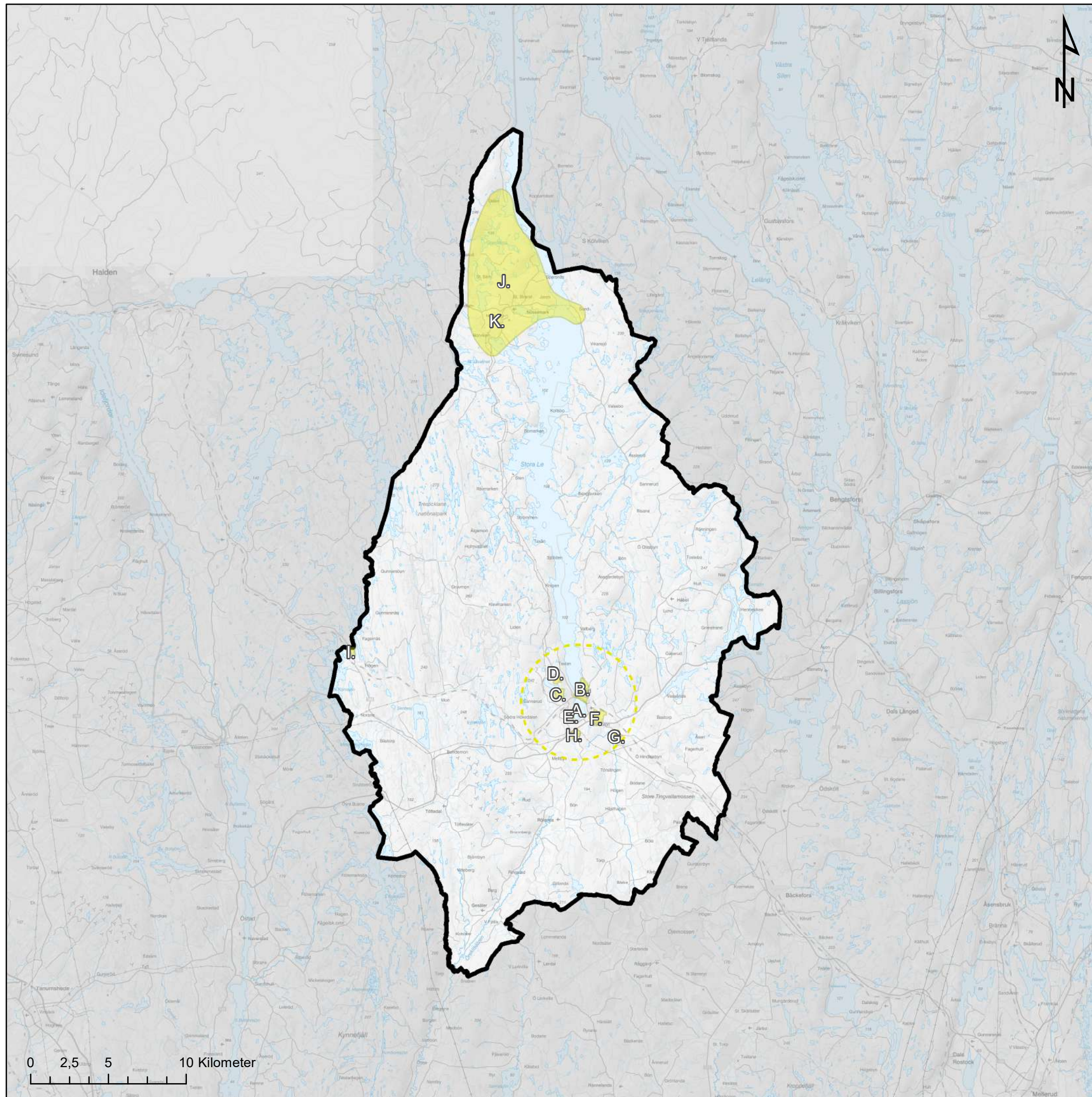
Skala 1:25 000






### Teckenförklaring

-  Utvecklingsstråk för bebyggelse
-  Dals-Eds kommun

KARTBILAGA ÖP2035  
3.3.2. Utvecklingsstråk för bebyggelse

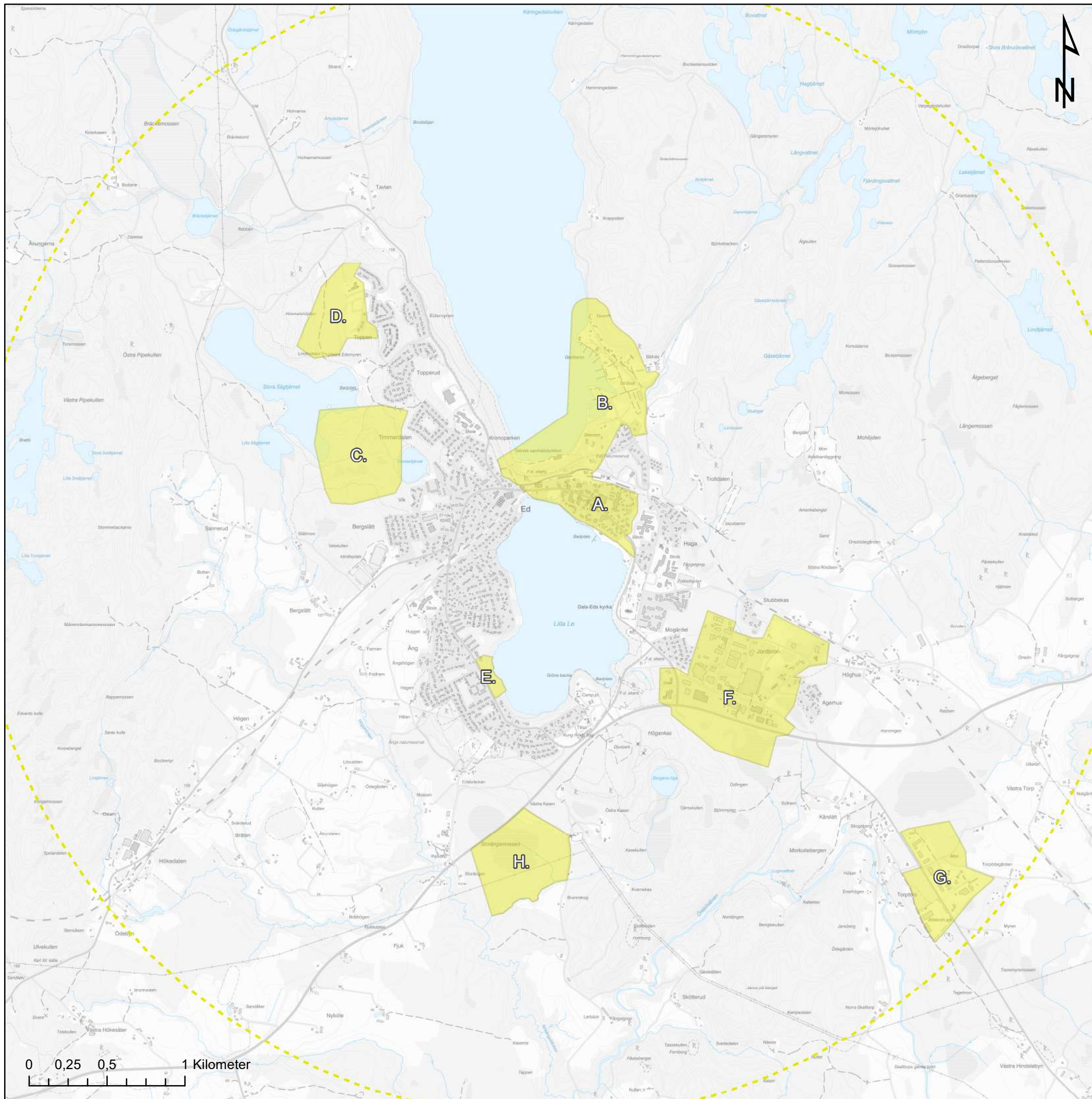


## Teckenförklaring

-  Område för centralort Bebyggelse
-  Utvecklingsområde för bebyggelse
-  Dals-Eds kommun

KARTBILAGA ÖP2035  
3.3.3. Utvecklingsområde för bebyggelse  
(Dals-Eds kommun)

Skala 1:250 000

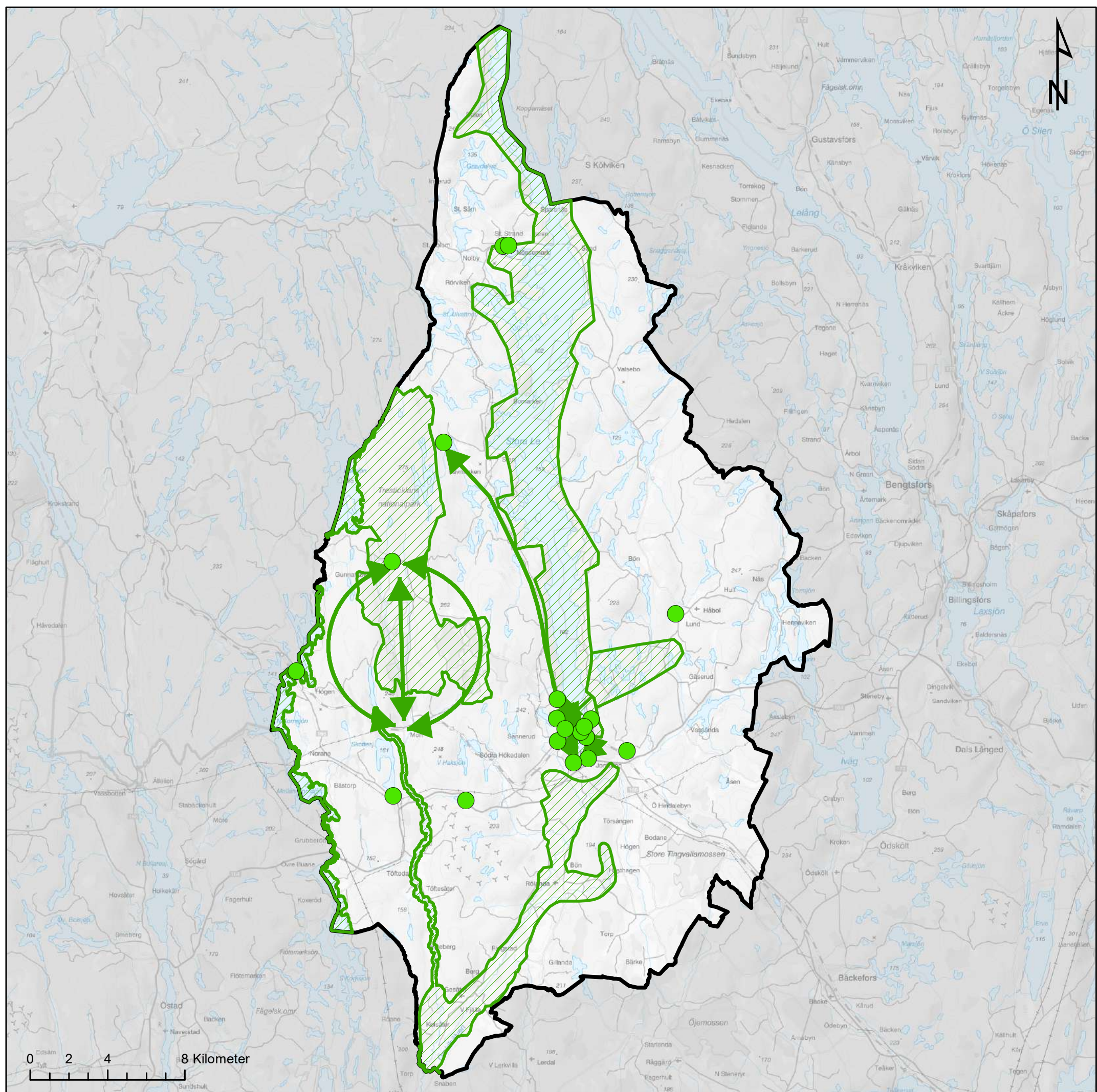


### Teckenförklaring

- Område för centralort Bebyggelse
- Utvecklingsområde för bebyggelse
- Dals-Eds kommun

KARTBILAGA ÖP2035  
3.3.3. Utvecklingsområde för bebyggelse (tätort)

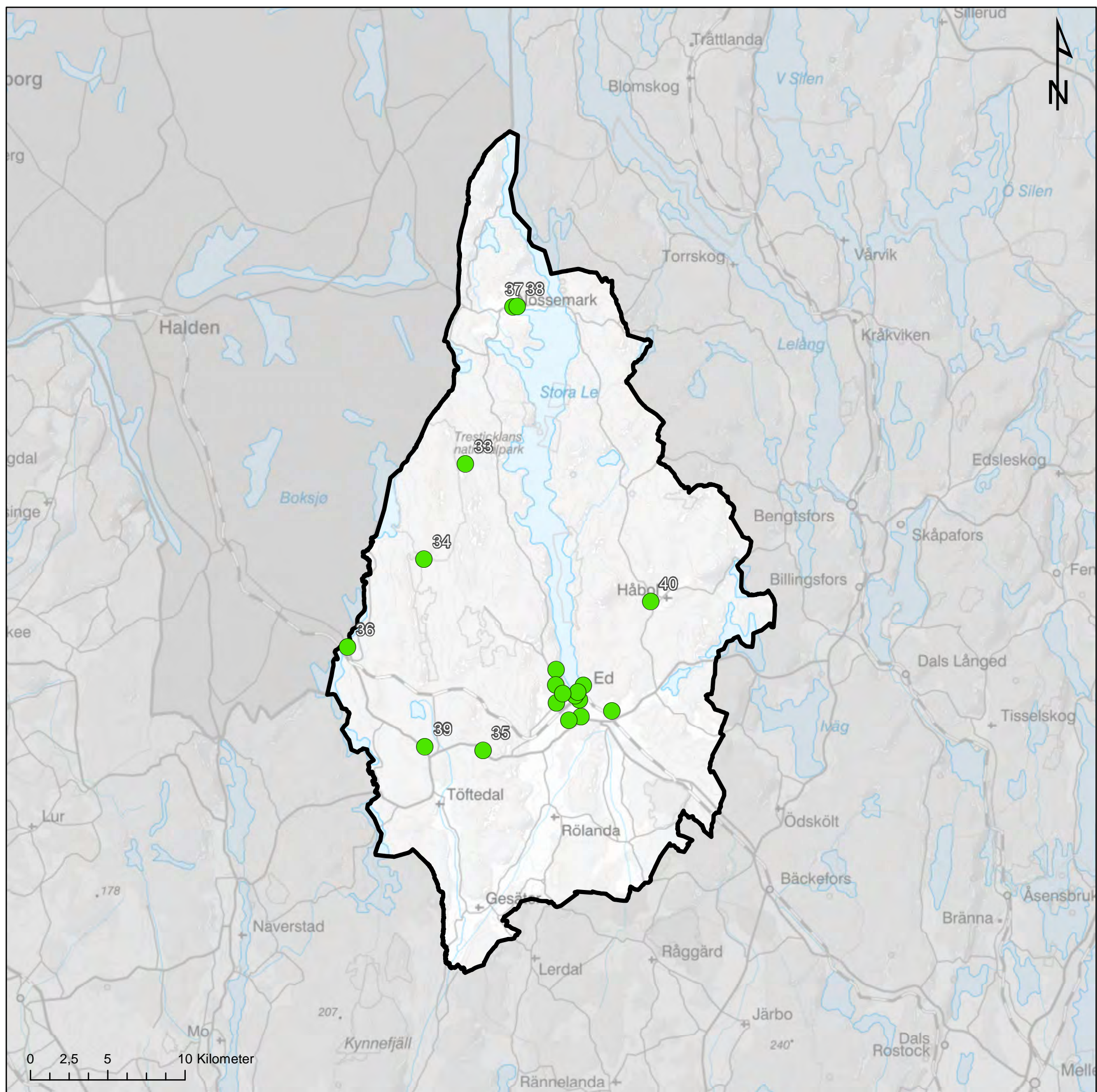




### Teckenförklaring

- Nod för grön- och blåstruktur
- ◀▶ Utvecklingsstråk för grön- och blåstruktur
- ▨ Utvecklingsområde för grön- och blåstruktur
- Dals-Eds kommun

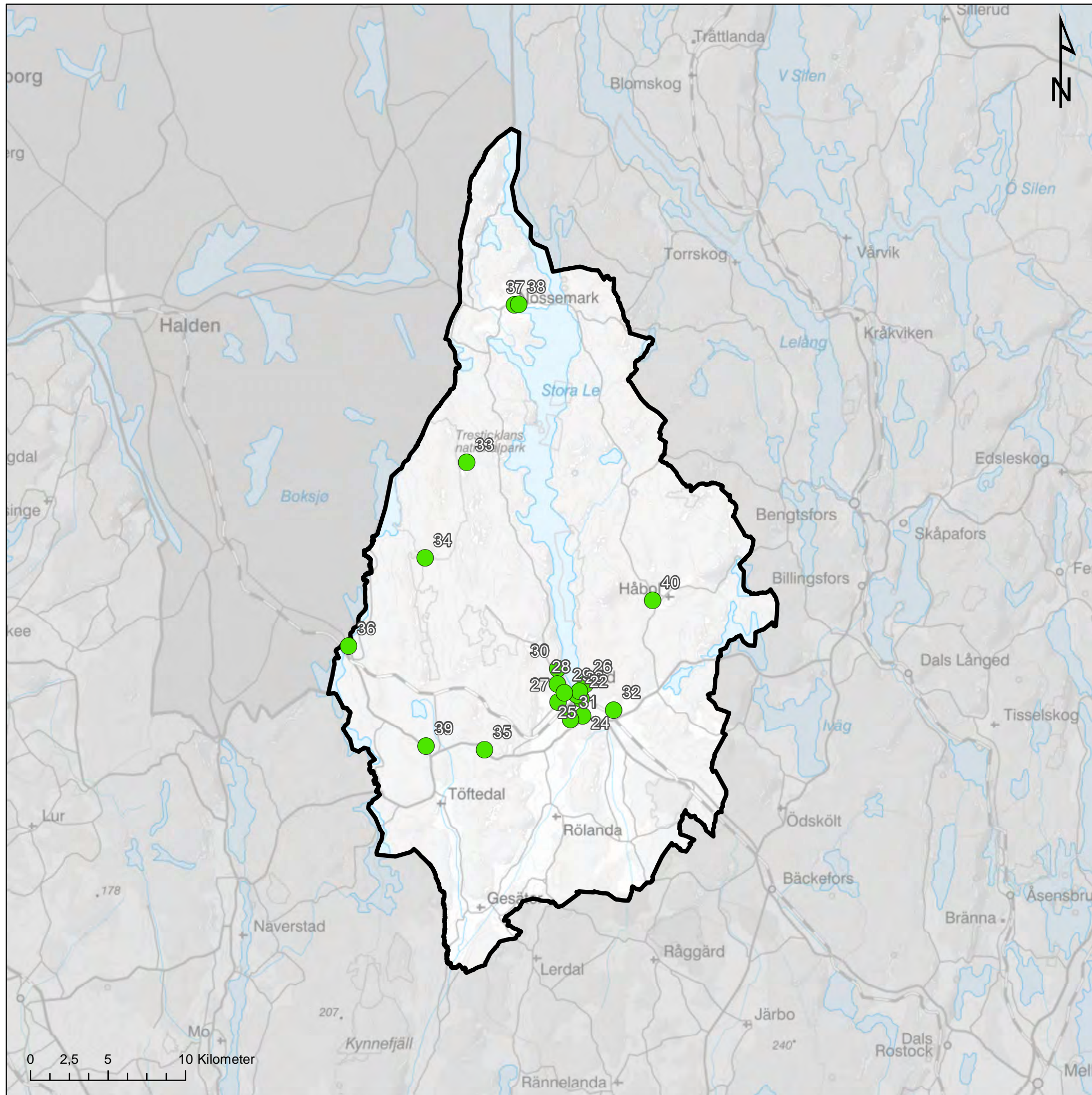
KARTBILAGA ÖP2035  
3.4. Grön- och blåstruktur



### Teckenförklaring

- Nod för grön- och blåstruktur
- Dals-Eds kommun

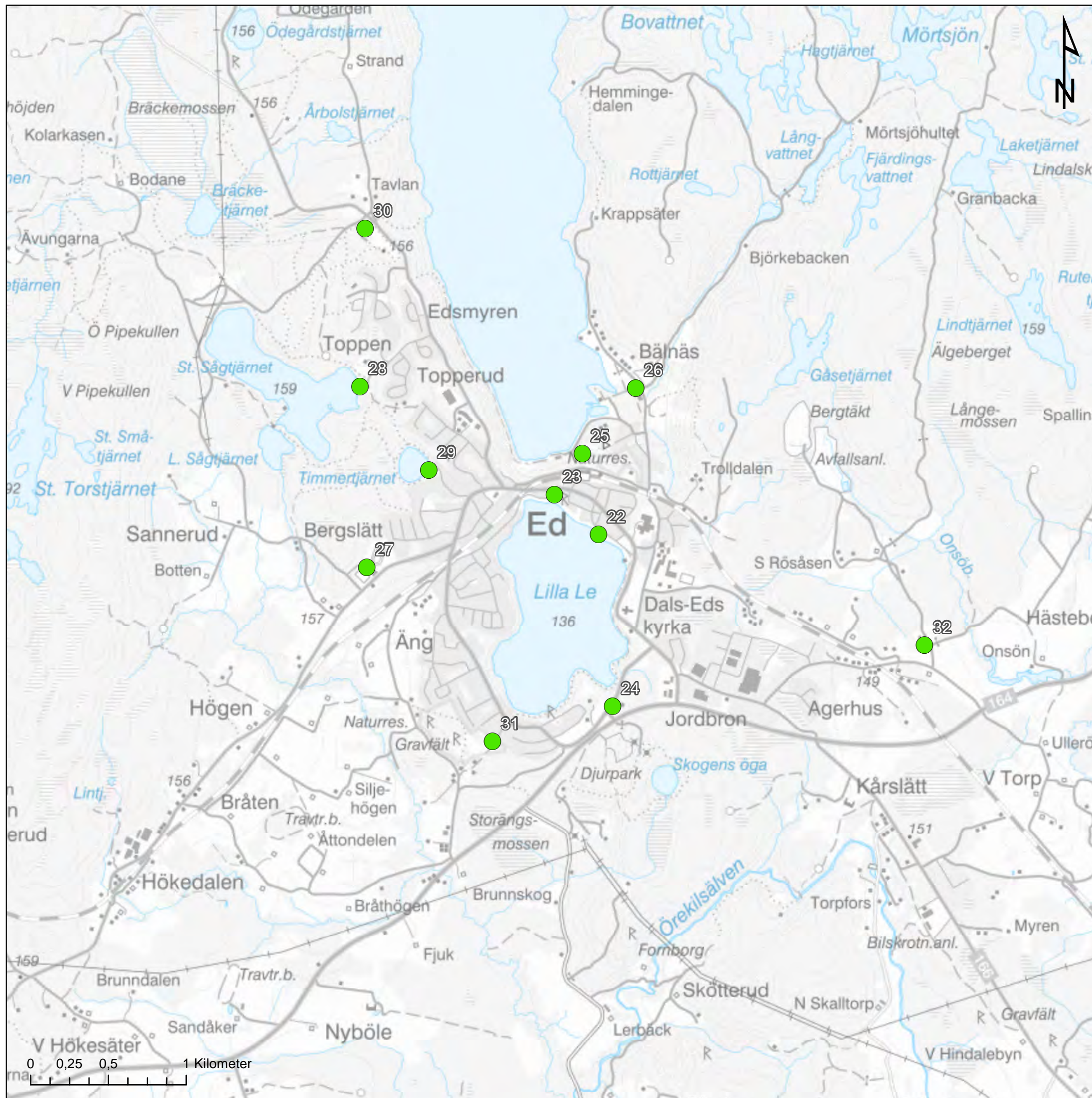
KARTBILAGA ÖP2035  
3.4.1. Noder för grön- och blåstruktur  
(landsbygd)



### Teckenförklaring

- Nod för grön- och blåstruktur
- Dals-Eds kommun

KARTBILAGA ÖP2035  
3.4.1. Noder för grön- och blåstruktur  
(Dals-Eds kommun)

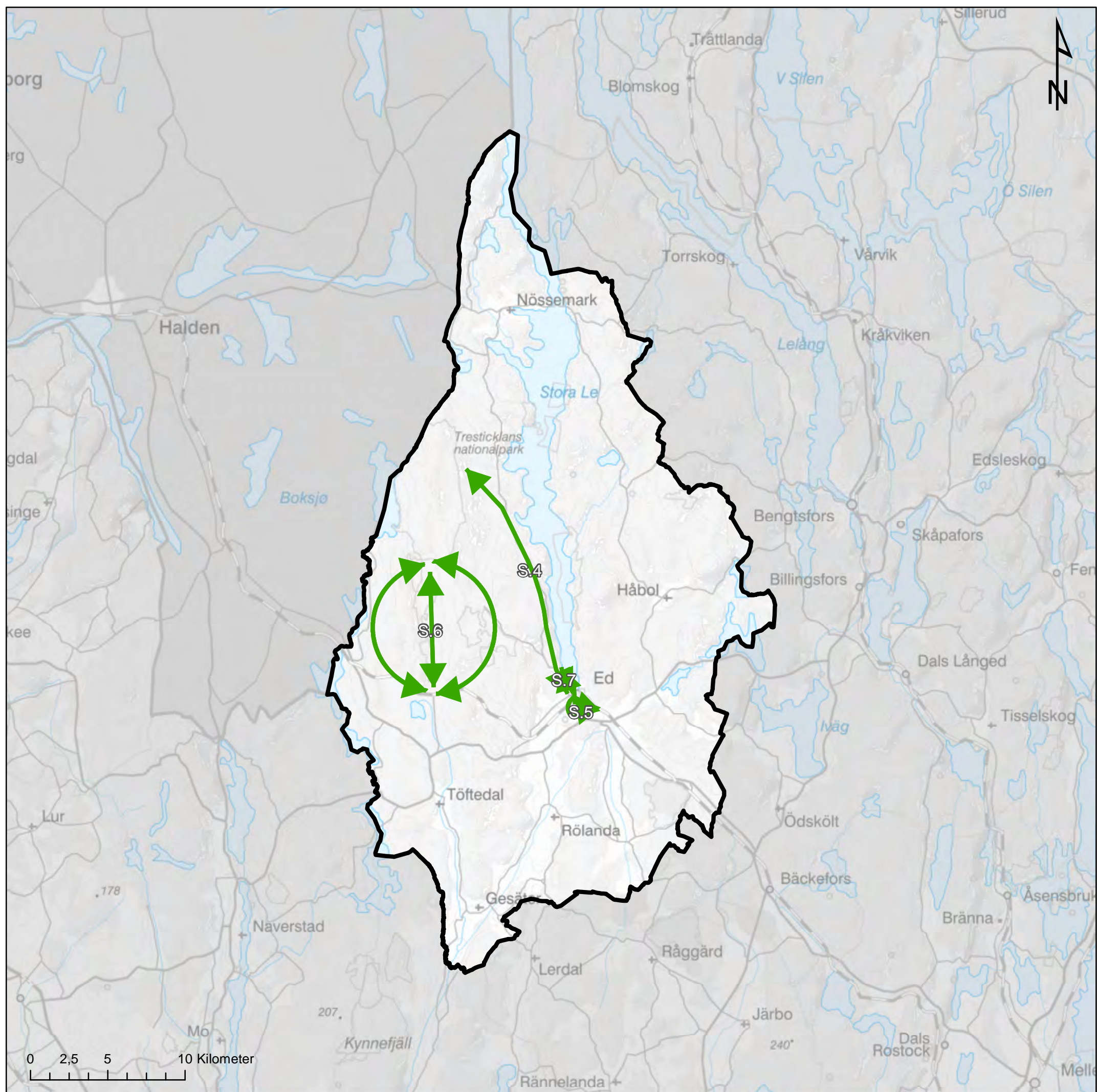


### Teckenförklaring

- Nod för grön- och blåstruktur
- Dals-Eds kommun

KARTBILAGA ÖP2035  
 3.4.1. Noder för grön- och blåstruktur  
 (tätort)

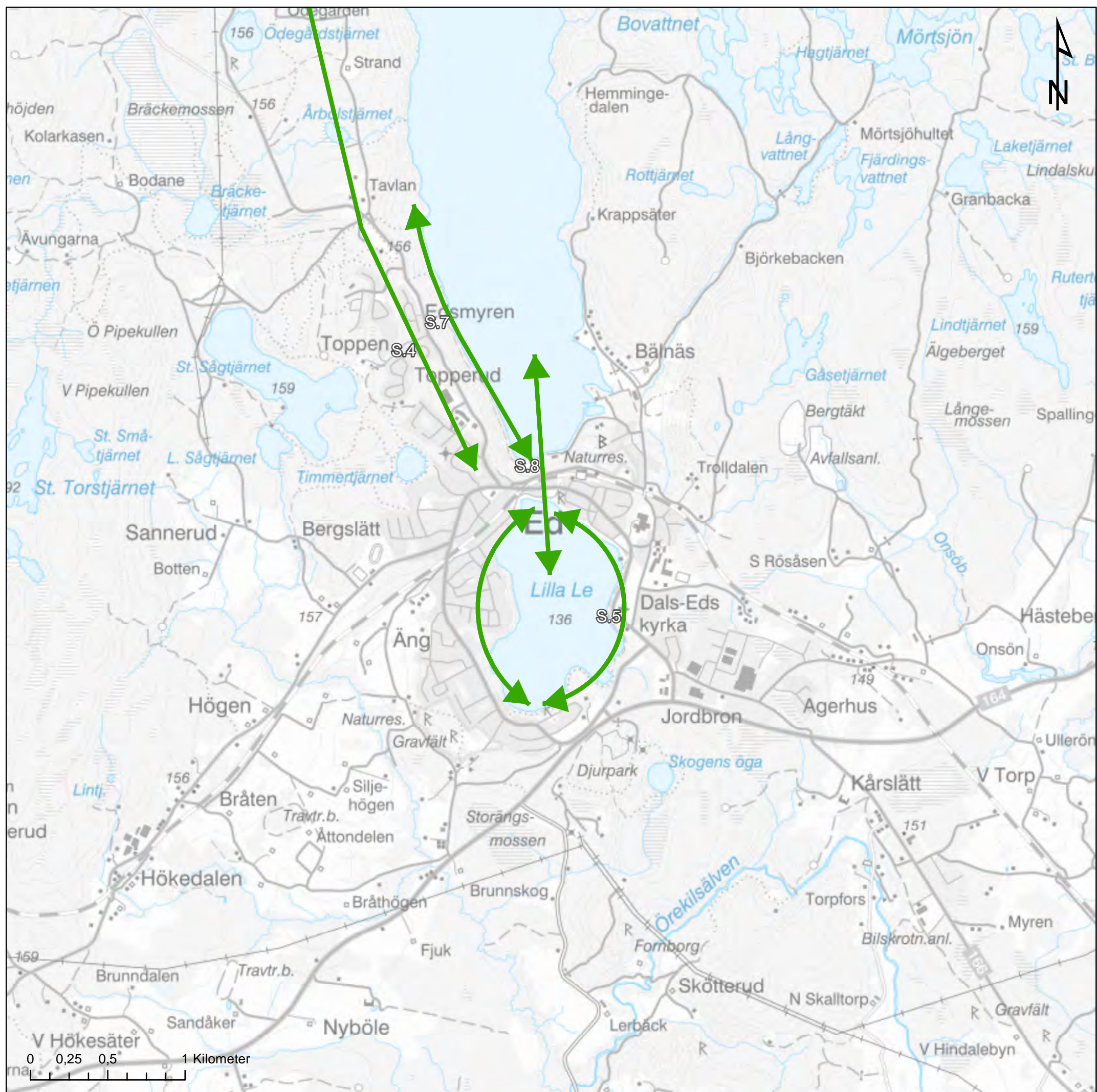
Skala 1:25 000





### Teckenförklaring

- Utvecklingsstråk för grön- och blåstruktur
- Dals-Eds kommun

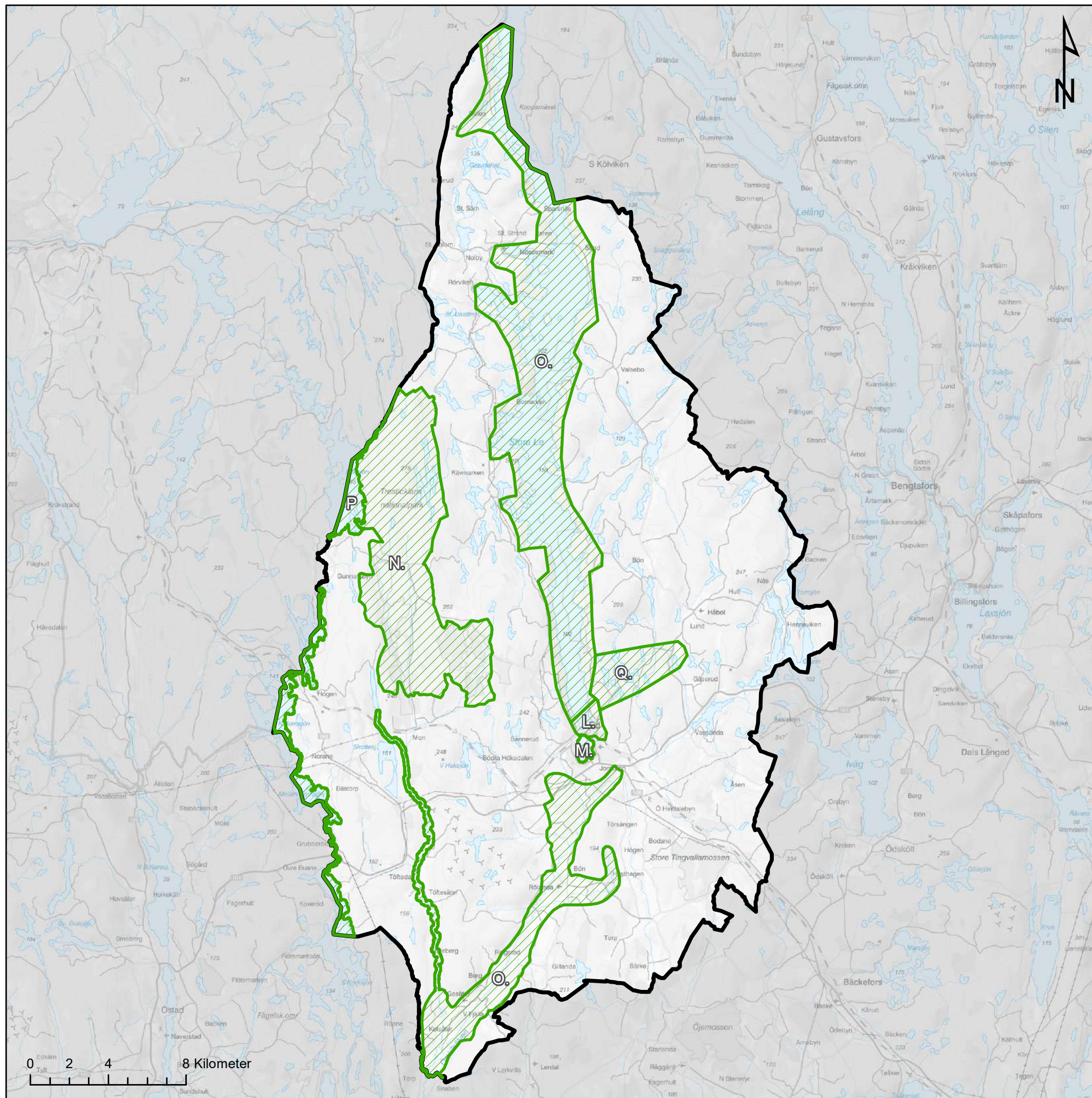
KARTBILAGA ÖP2035  
3.4.2. Utvecklingsstråk för grön- och blåstruktur (landsbygd)



### Teckenförklaring

-  Utvecklingsstråk för grön- och blåstruktur
-  Dals-Eds kommun

KARTBILAGA ÖP2035  
3.4.2. Utvecklingsstråk för grön- och blåstruktur (tätort)







### Teckenförklaring

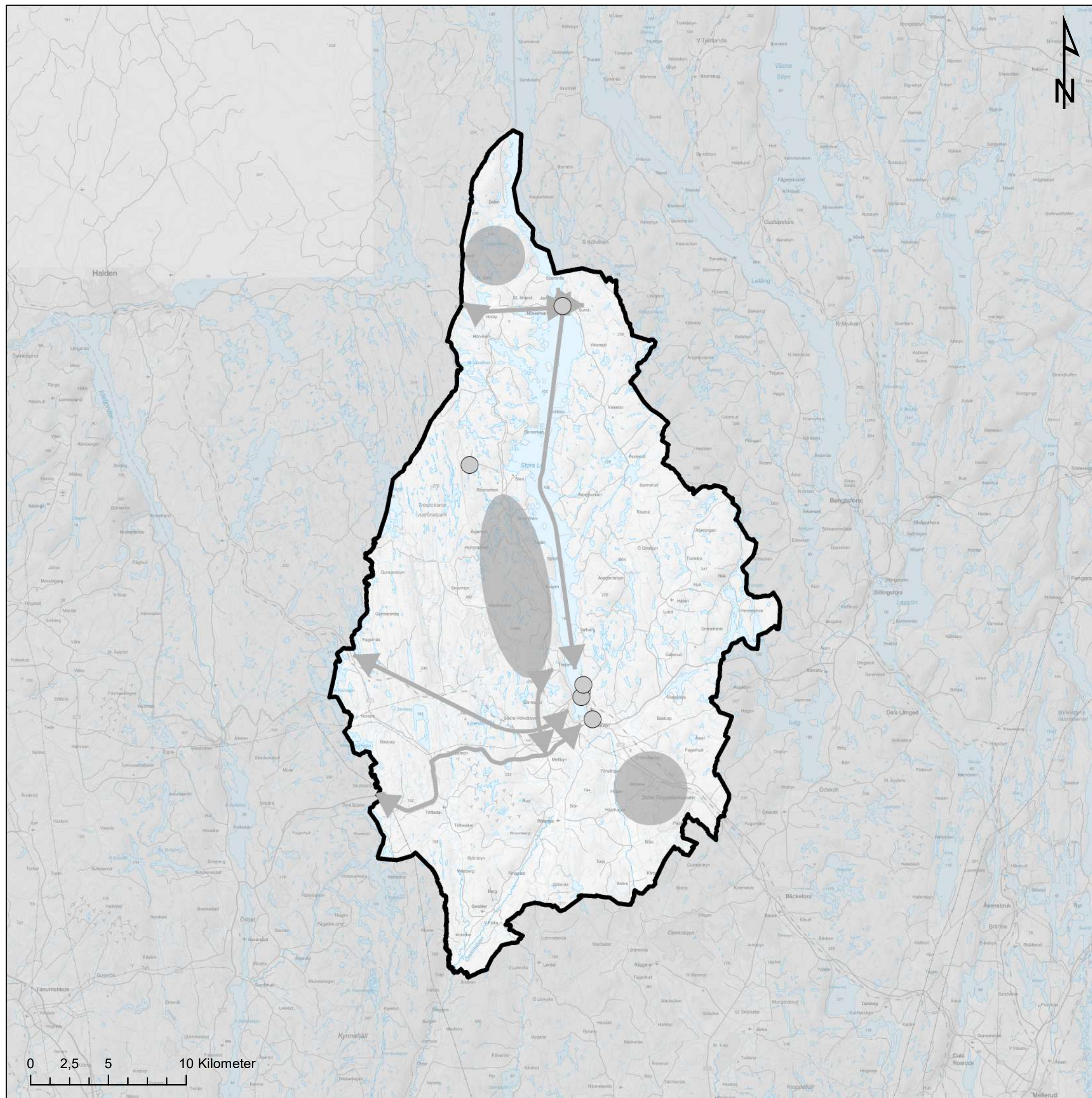
- Utvecklingsområde för grön- och blåstruktur
- Dals-Eds kommun

KARTBILAGA ÖP2035  
3.4.3. Utvecklingsområde för grön- och blåstruktur

Skala 1:200 000

## Teckenförklaring

-  Utvecklingsstråk för kommunikationer
-  Nod för kommunikationer
-  Utvecklingsområde för digitala kommunikationer
-  Dals-Eds kommun

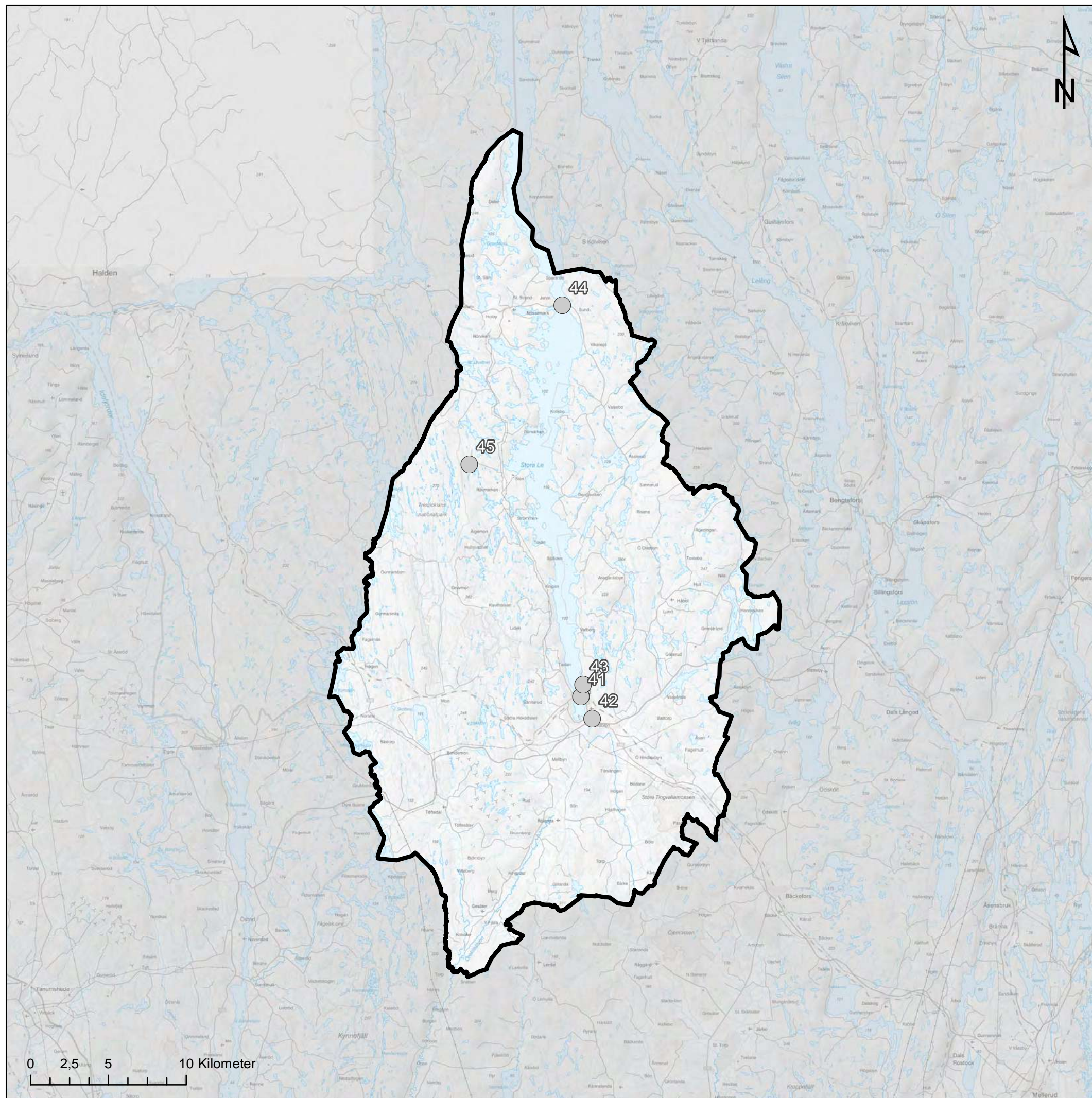


KARTBILAGA ÖP2035  
3.5. Kommunikationsstruktur



## Teckenförklaring

- Nod Kommunikationsstruktur
- Dals-Eds kommun

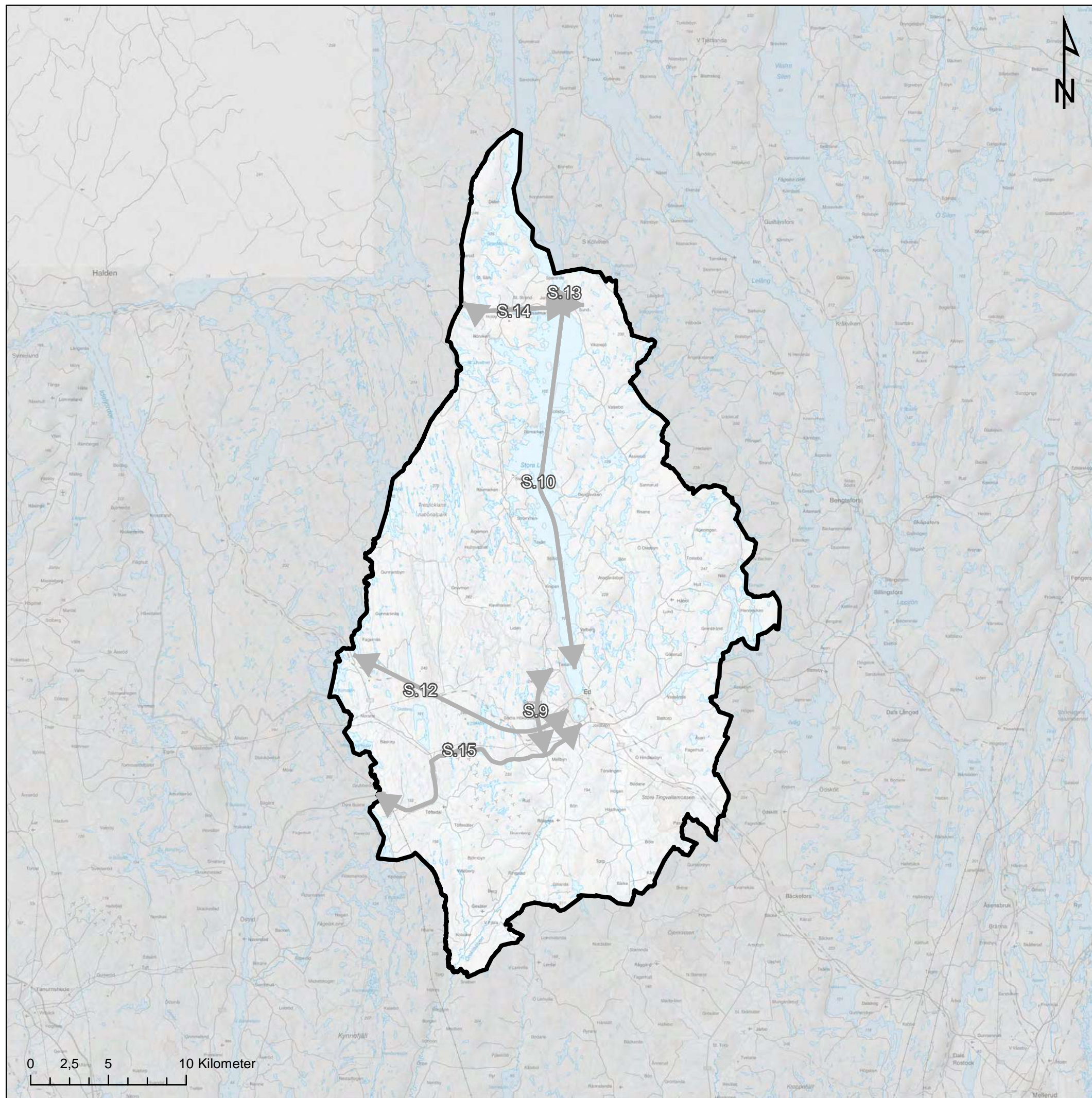


KARTBILAGA ÖP2035  
3.5.1. Noder för kommunikationer

Skala 1:250 000

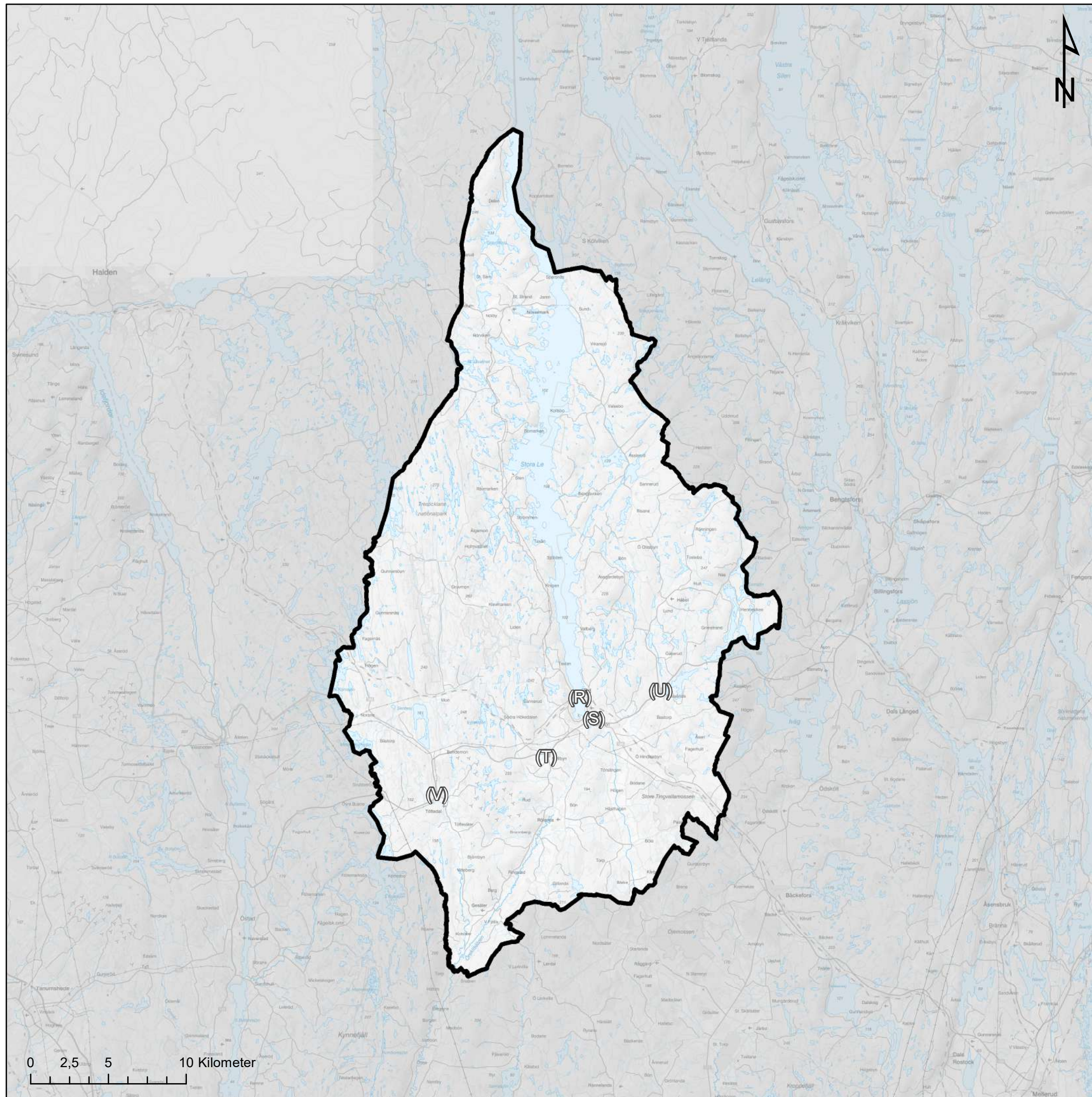
### Teckenförklaring

- Utvecklingsstråk för kommunikationer
- Dals-Eds kommun





KARTBILAGA ÖP2035  
3.5.2. Utvecklingsstråk för  
kommunikationer

Skala 1:250 000





### Teckenförklaring

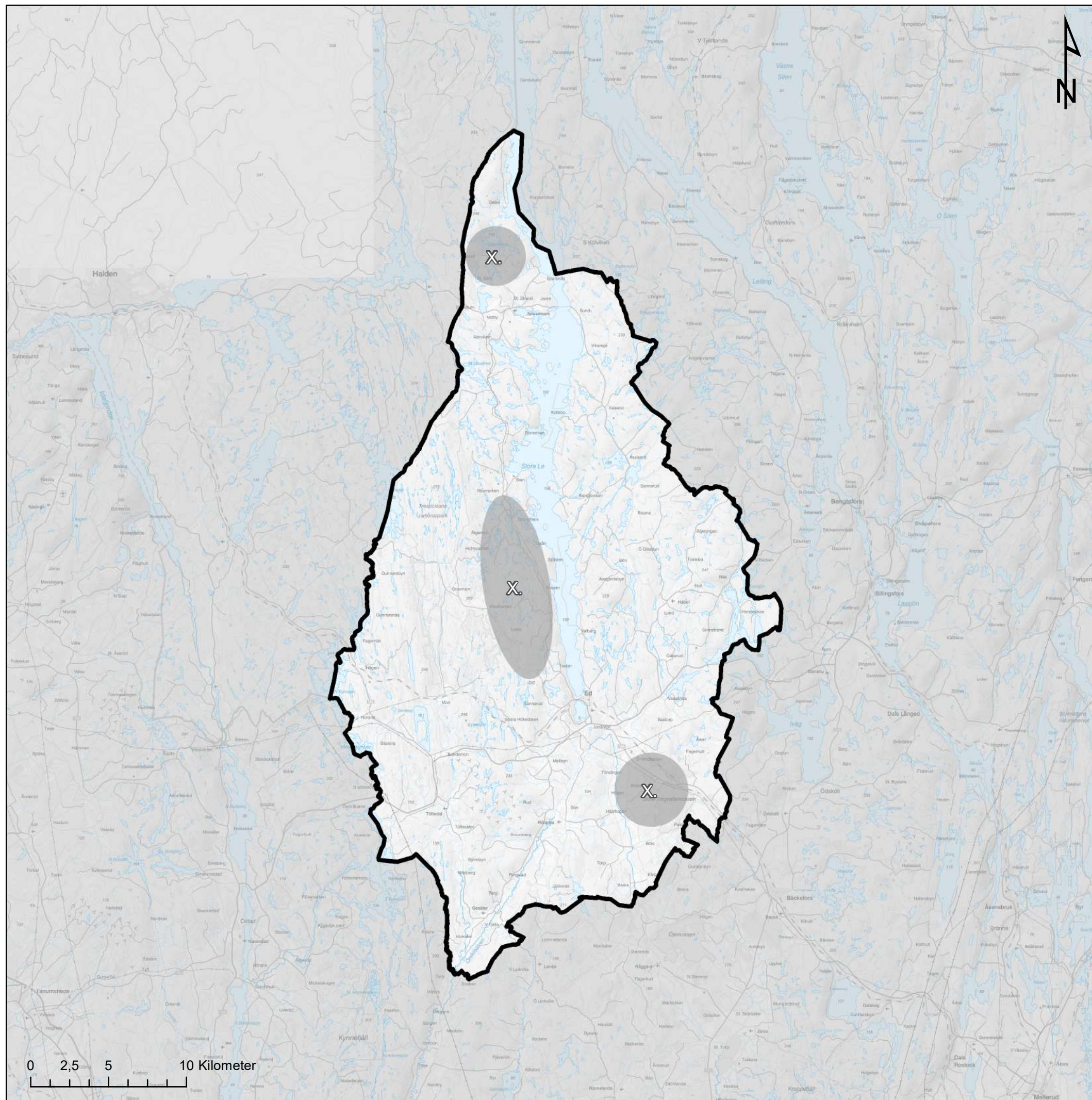
-  Utvecklingsområde för kommunikationer
-  Dals-Eds kommun

KARTBILAGA ÖP2035  
3.5.3. Utvecklingsområde för  
kommunikationer

Skala 1:250 000

## Teckenförklaring

-  Utvecklingsområde för digitala kommunikationer
-  Dals-Eds kommun



KARTBILAGA ÖP2035  
3.5.4. Utvecklingsområde för digital  
kommunikation

Skala 1:250 000