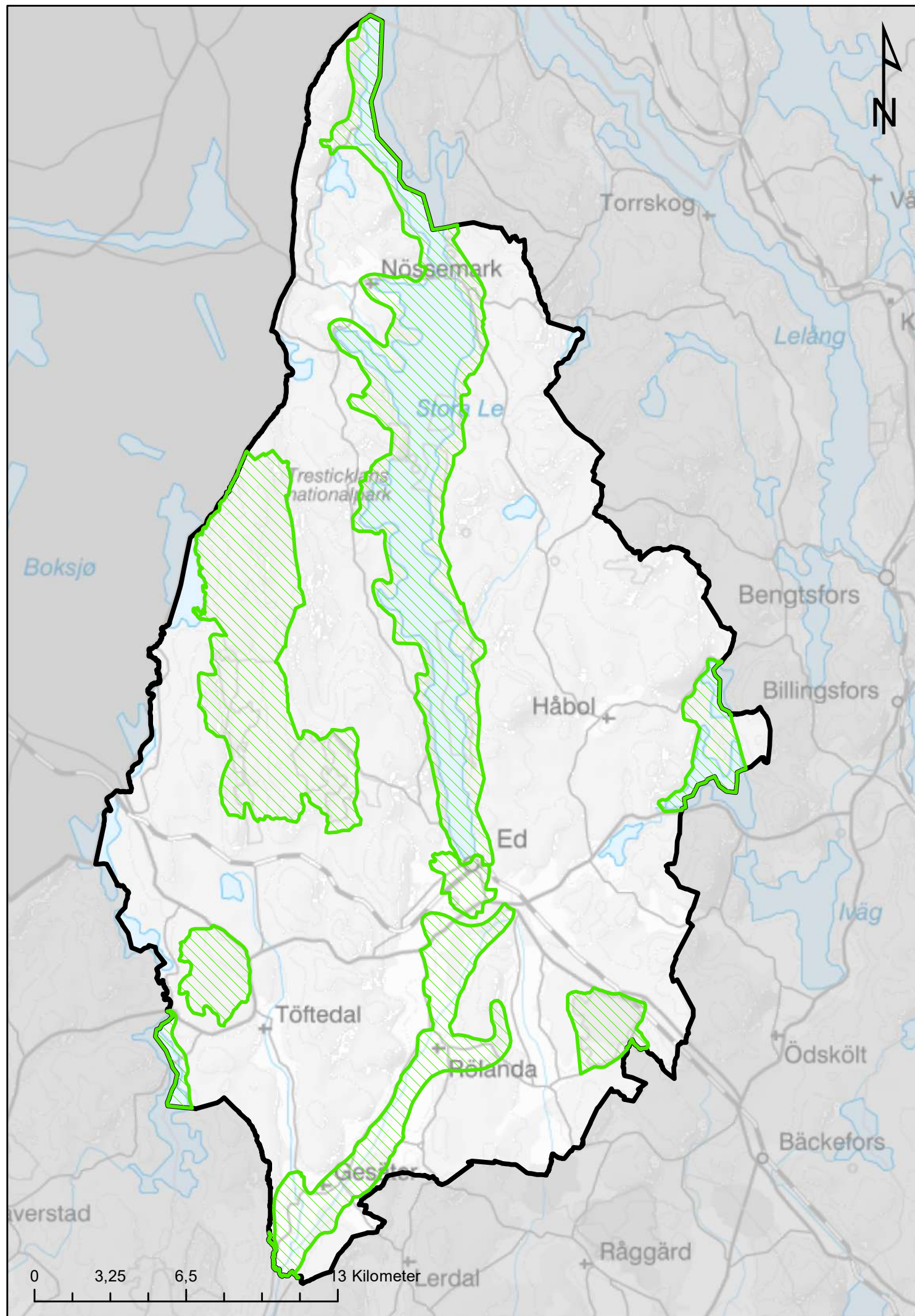


**Teckenförklaring**

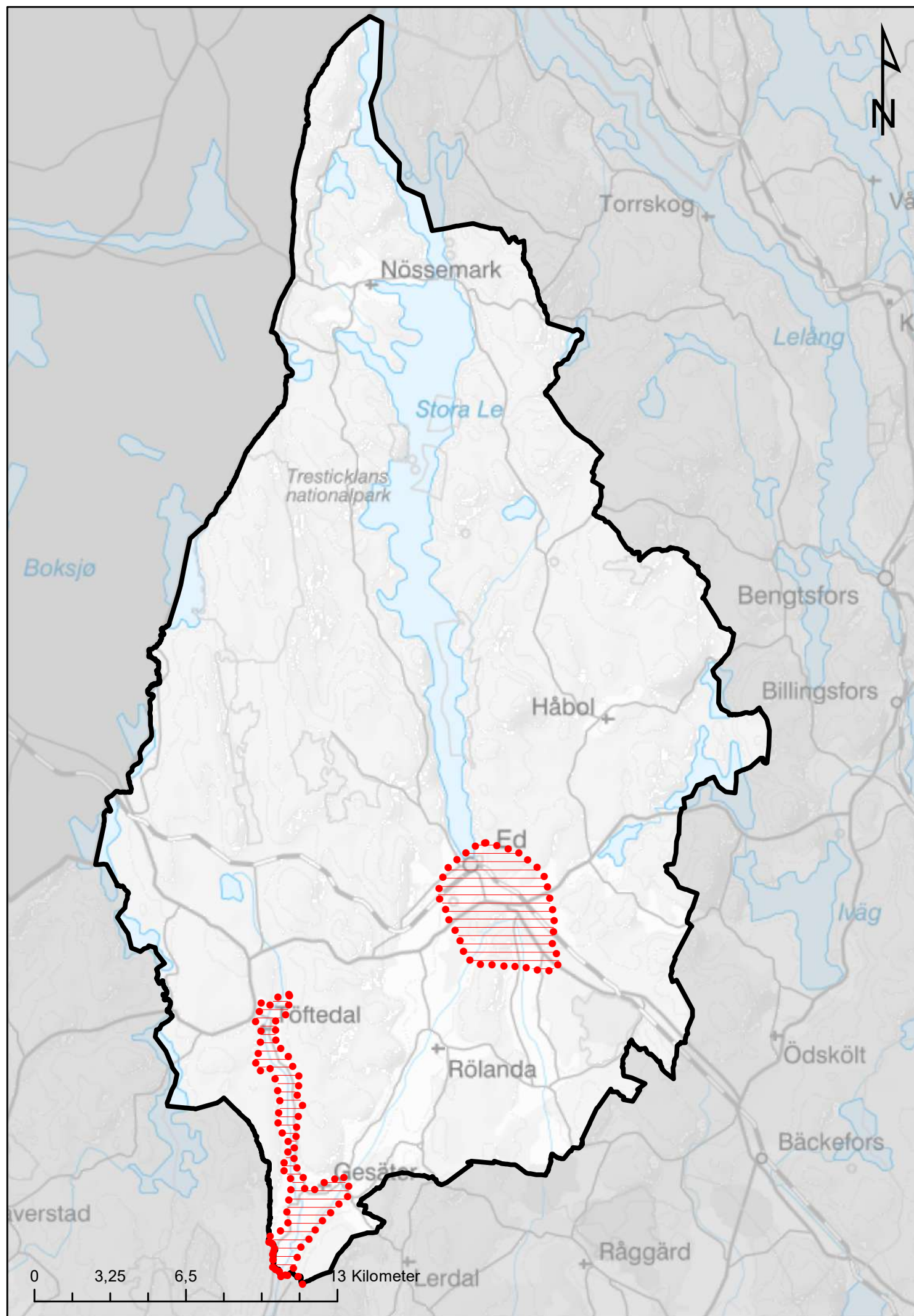
-  Naturvård
-  Riksintresse Kulturmiljövård
-  Riksintresse Friluftsliv
-  Rörligt friluftsliv
-  Riksdintresse vind
-  Riksintresse Flyg, MSA-område
-  Järnväg - befintlig
-  Väg - befintlig
-  Dals-Eds kommun

Skala 1:200 000



KARTBILAGA ÖP2035  
5.1. Riksintressen



KARTBILAGA ÖP2035  
5.1.1. Riksintresse för naturvård

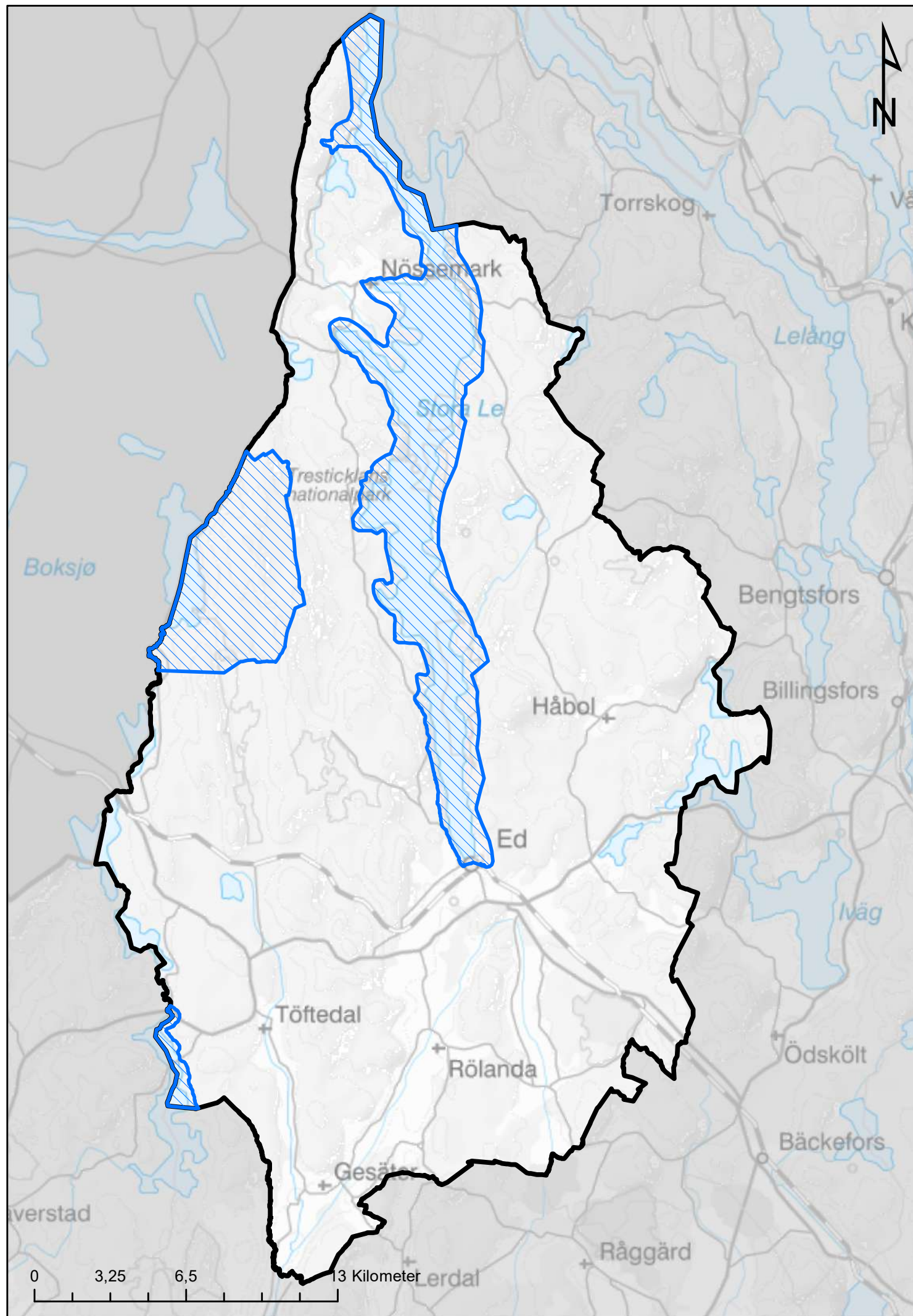


**Teckenförklaring**



-  Riksintresse Kulturmiljövård
-  Dals-Eds kommun

Skala 1:200 000

KARTBILAGA ÖP2035  
5.1.2. Riksintresse för kulturmiljövård

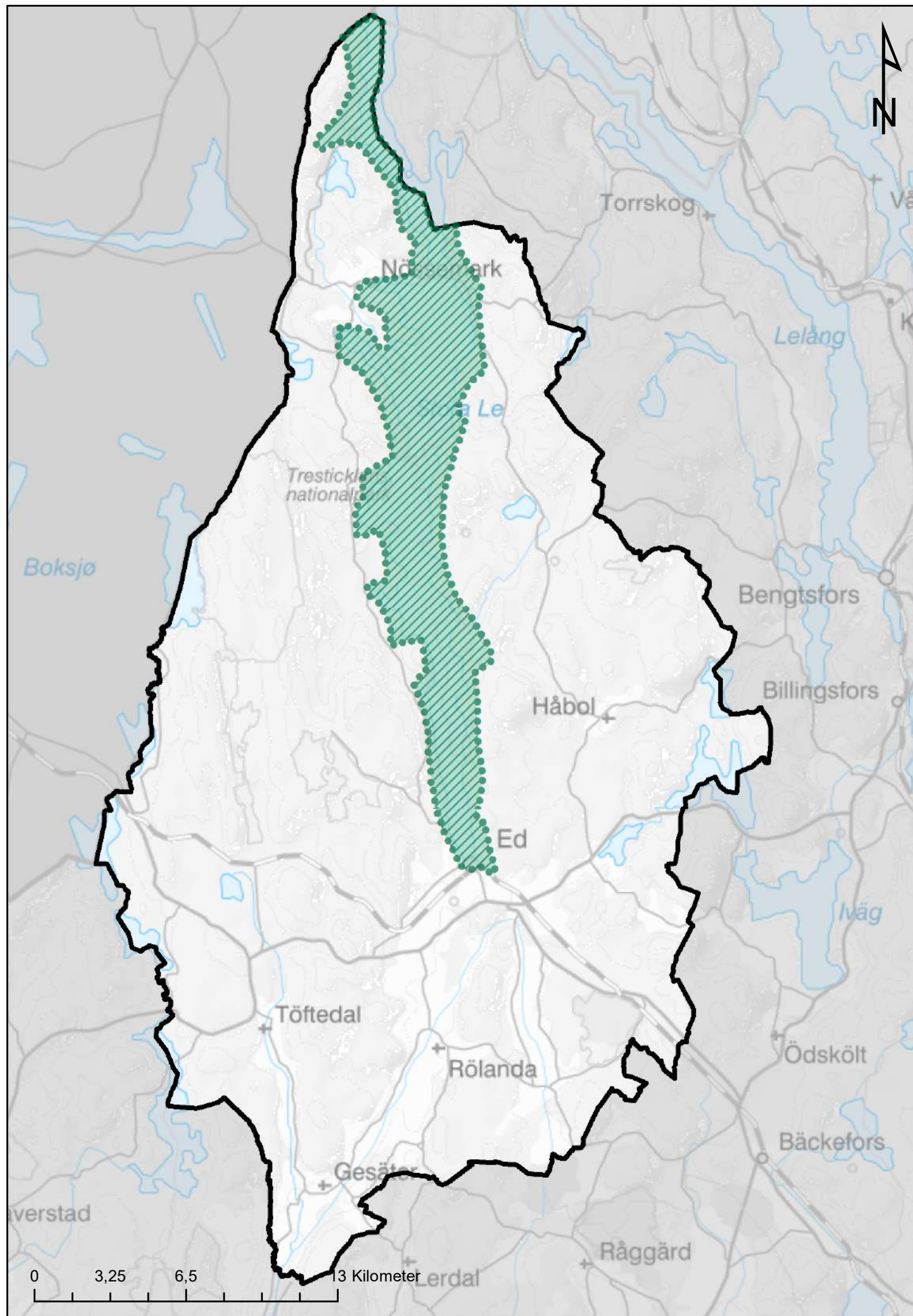


**Teckenförklaring**

-  Riksintresse Friluftsliv
-  Dals-Eds kommun

Skala 1:200 000

KARTBILAGA ÖP2035  
5.1.3. Riksintresse för friluftsliv

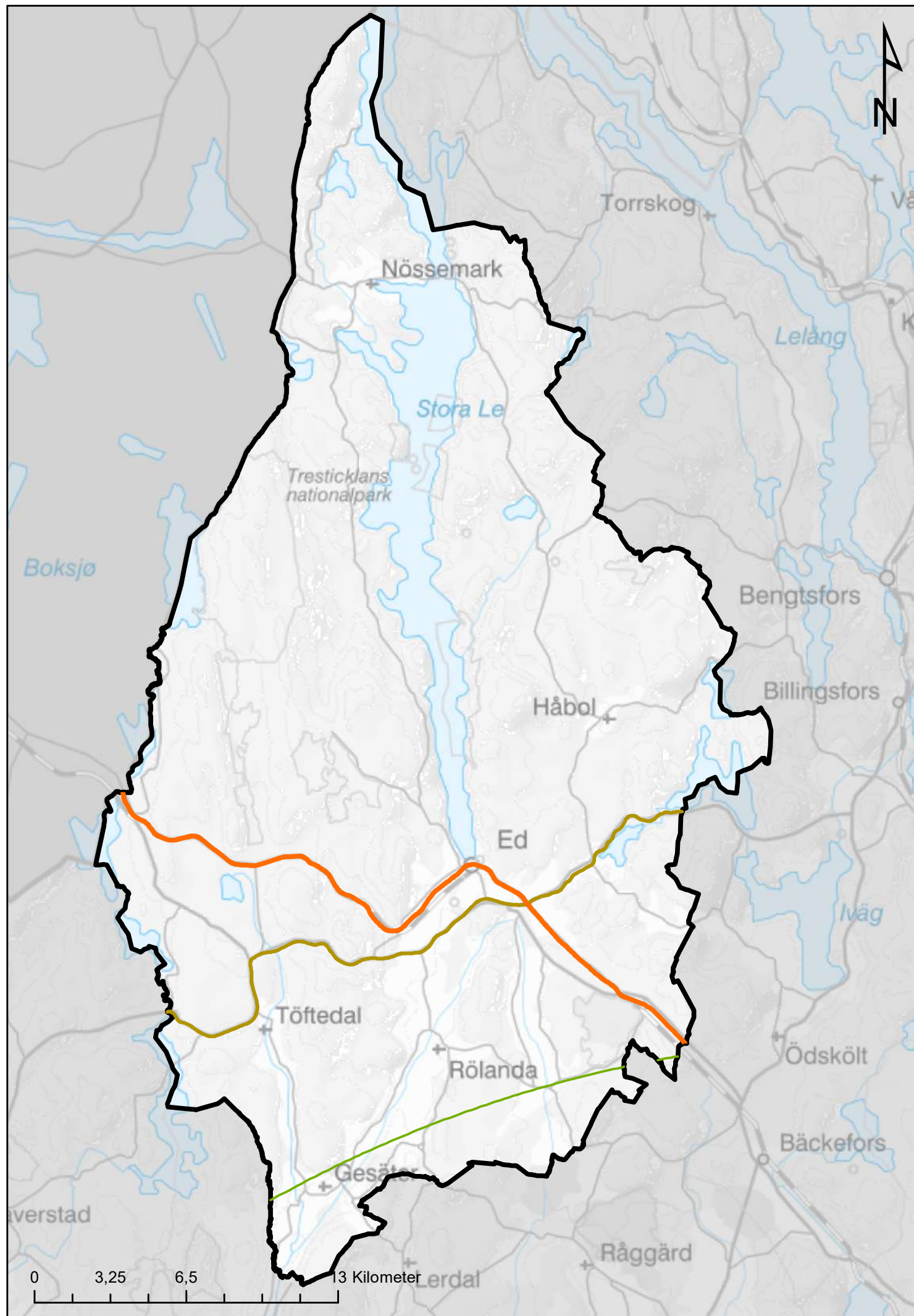


**Teckenförklaring**

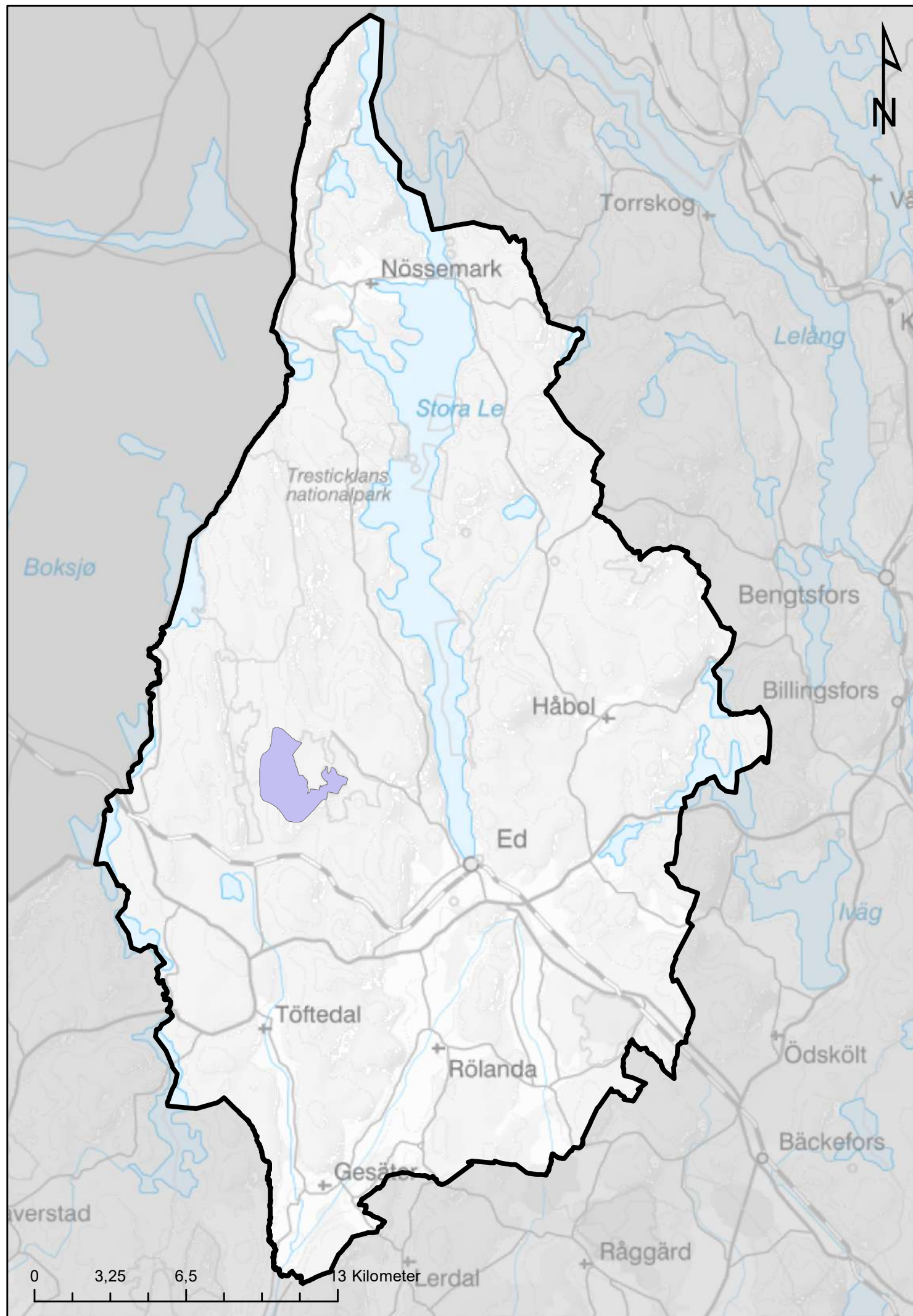
-  Rörligt friluftsliv
-  Dals-Eds kommun

Skala 1:200 000



KARTBILAGA ÖP2035  
5.1.4. Riksintresse för rörligt  
friluftsliv



KARTBILAGA ÖP2035  
5.1.5. Riksentresse för  
kommunikationer






**Teckenförklaring**

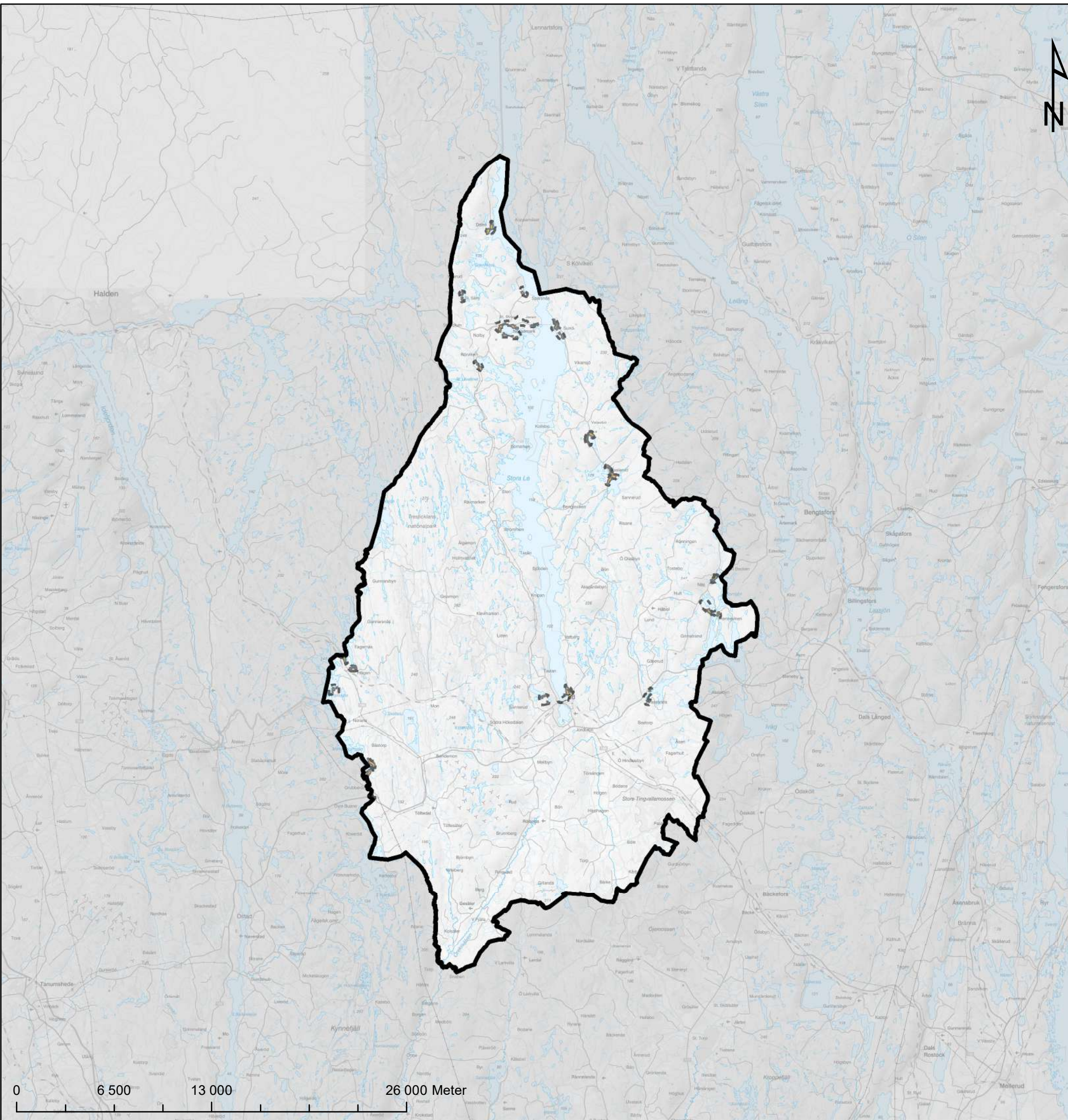
-  Riksdintresse för vindbruk
-  Dals-Eds kommun

Skala 1:200 000

KARTBILAGA ÖP2035  
5.1.6. Riksdintresse för energi

## Teckenförklaring

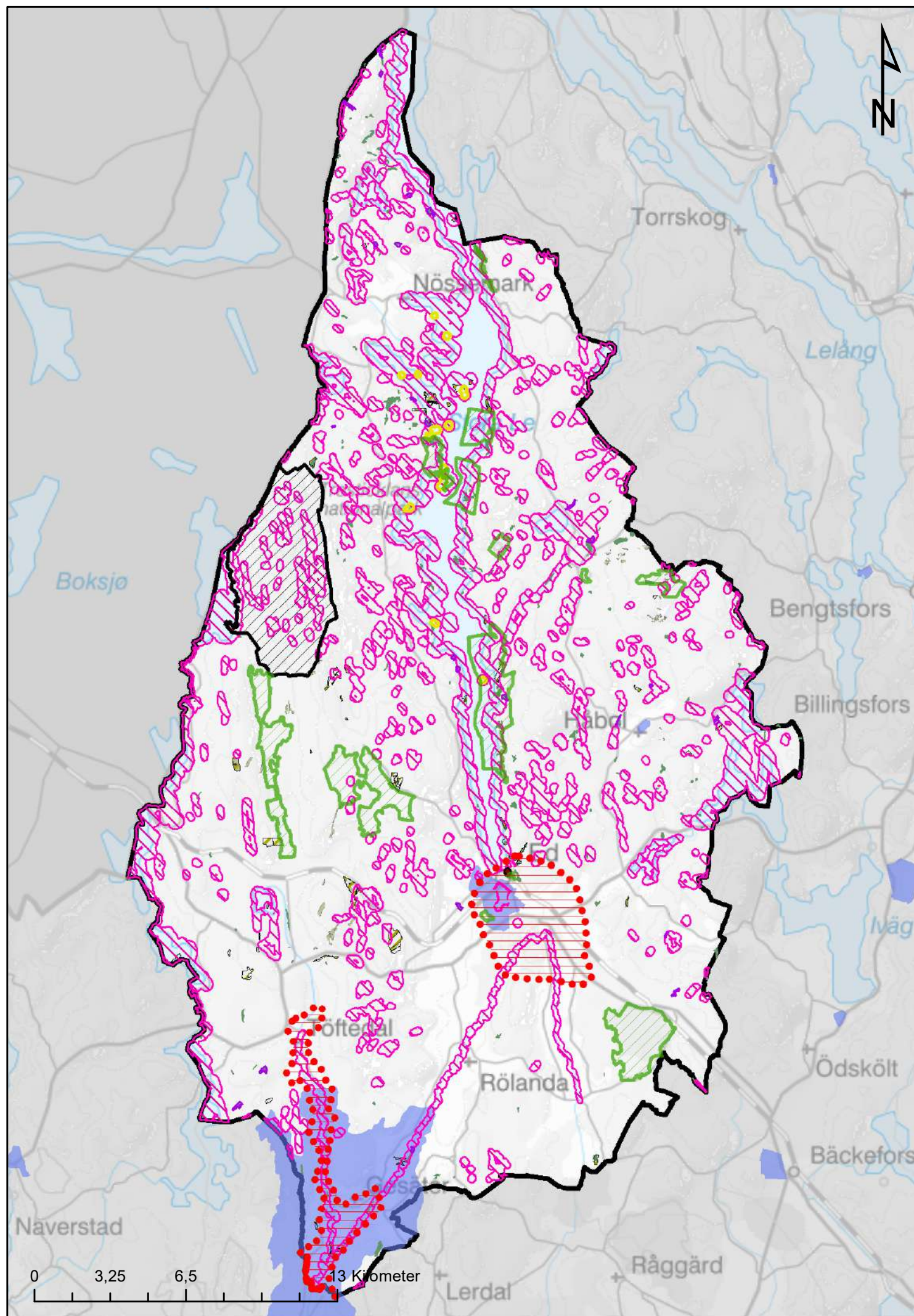
-  Utredningsområde
-  Utvecklingsområde, strandskyddet är upphävt
-  LIS















KARTBILAGA ÖP2035  
5.2 LIS-områden

0 6 500 13 000 26 000 Meter

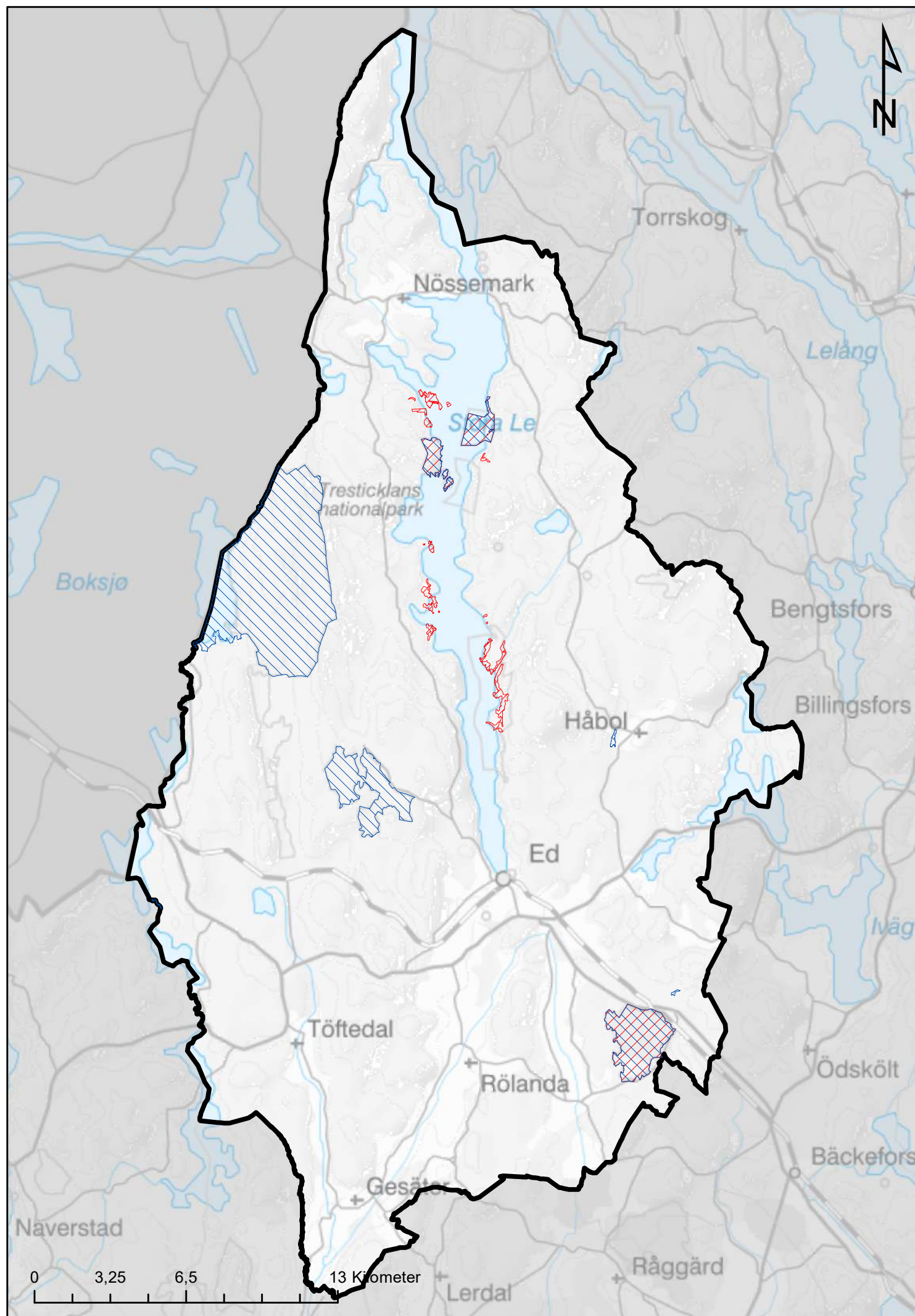







**Teckenförklaring**

-  Riksintresse Kulturmiljövård
-  Naturreservat
-  Nationalpark
-  Djur och växtskyddsområden
-  Naturminne
-  Skogligt biotopskydd
-  Strandskydd
-  Vattenskyddsområde
-  Naturvårdsavtal
-  Storskogsbrukets nyckelbiotoper
-  Nyckelbiotoper
-  Dals-Eds kommun

Skala 1:200 000

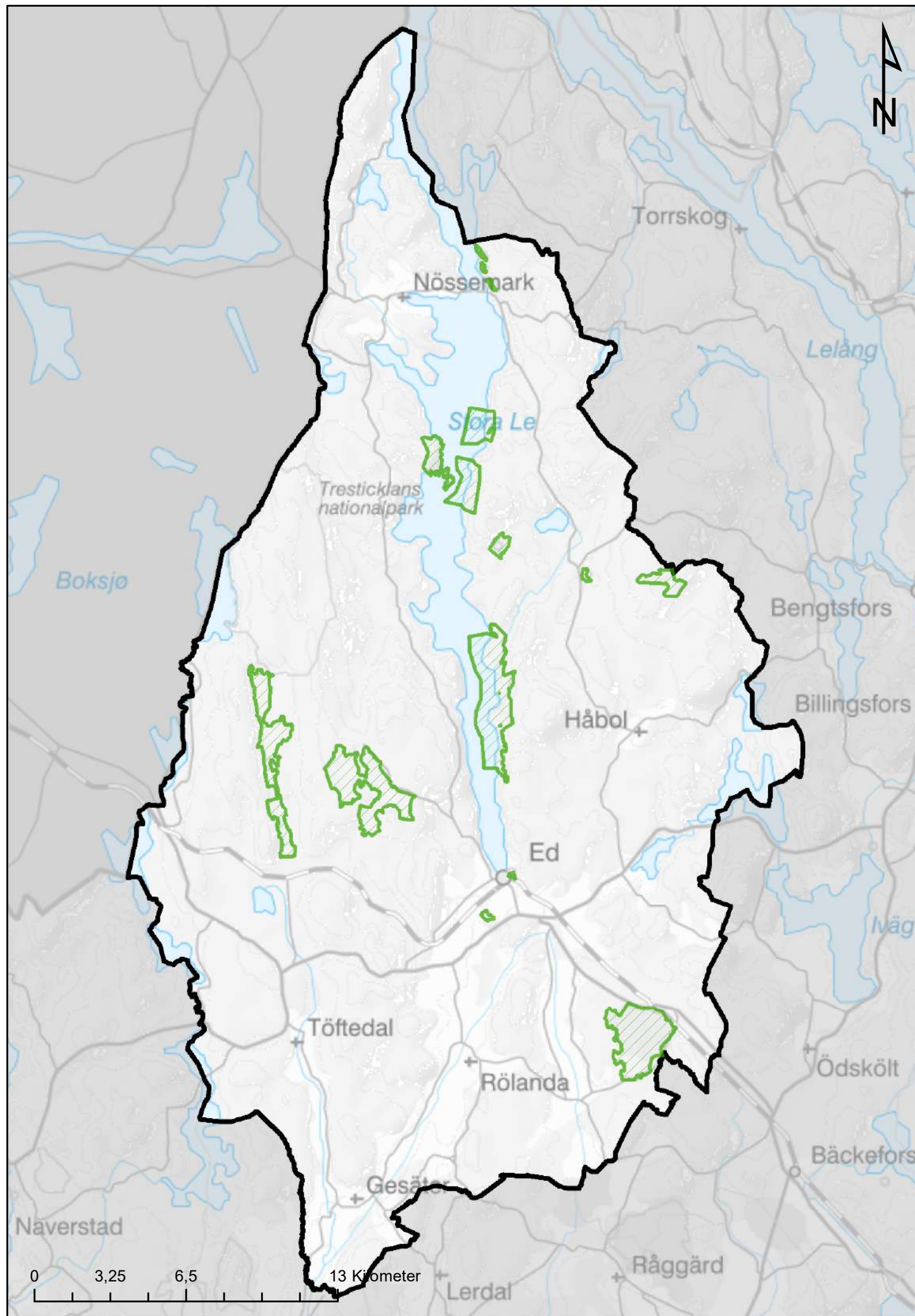


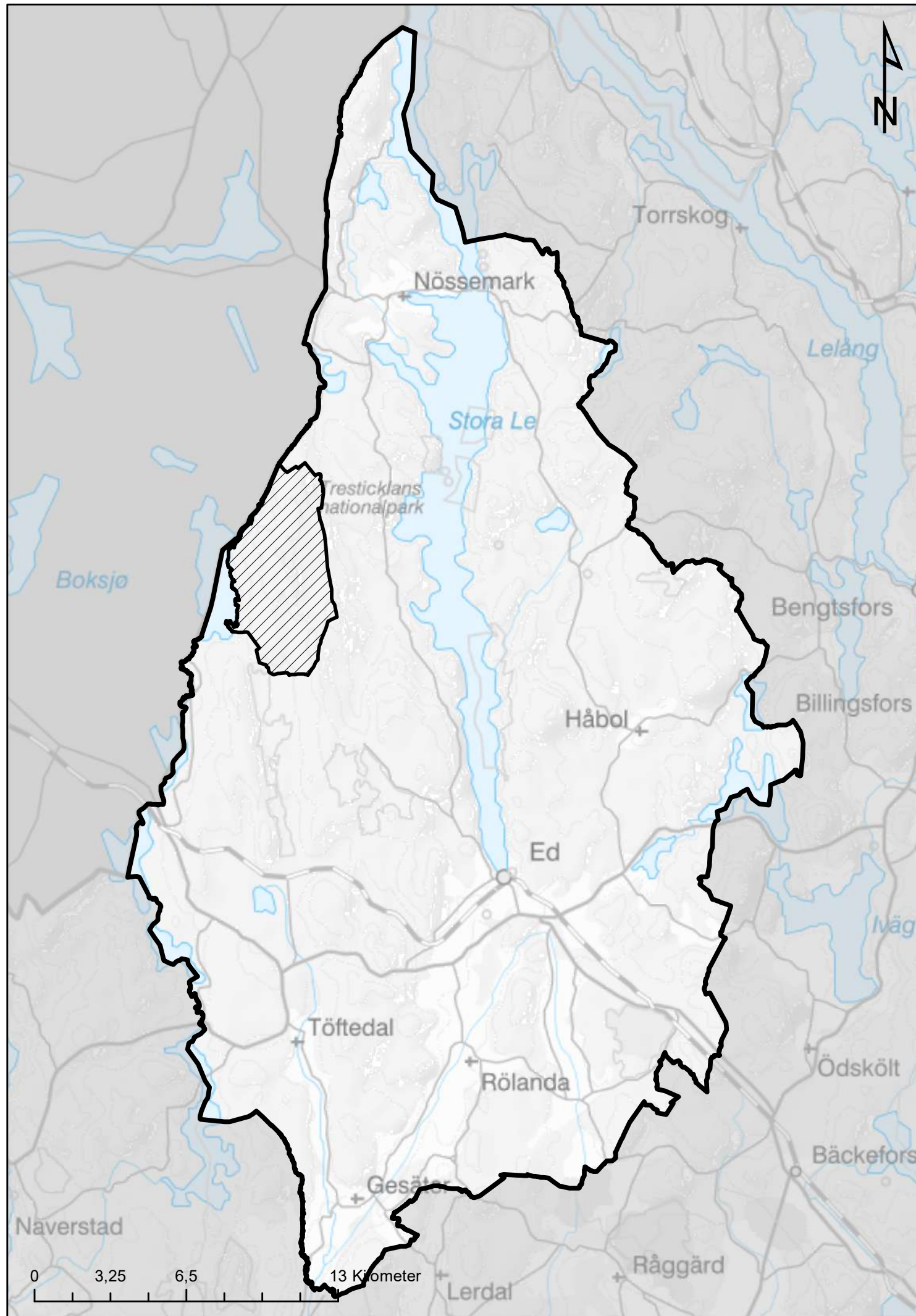
**Teckenförklaring**

-  SCI (Habitatdirektivet)
-  SPA (Fågeldirektivet)
-  Dals-Eds kommun



Skala 1:200 000

KARTBILAGA ÖP2035  
5.3.4. Natura 2000



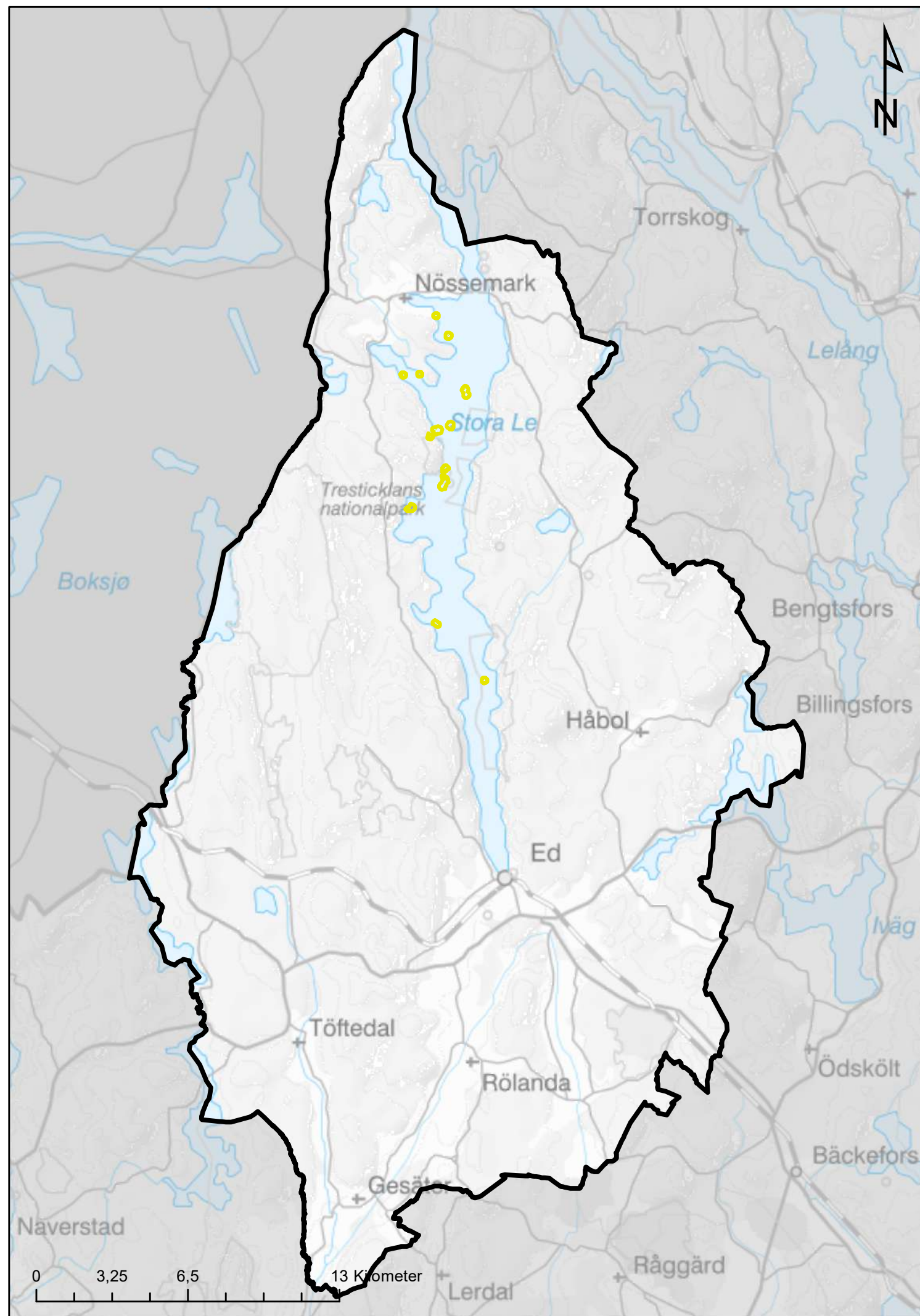


**Teckenförklaring**

-  Nationalpark
-  Dals-Eds kommun

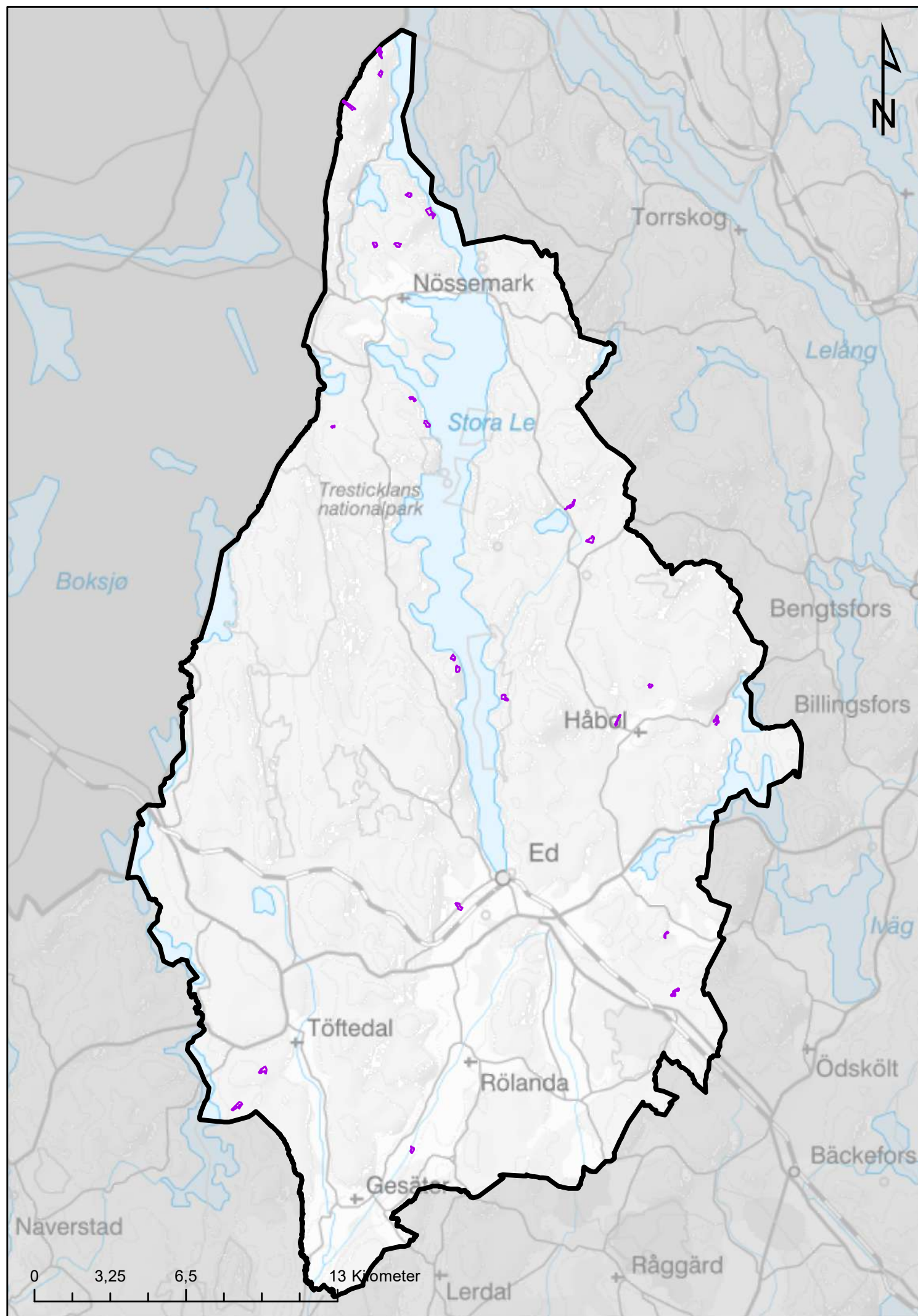
Skala 1:200 000

KARTBILAGA ÖP2035  
5.3.6. Nationalpark





**Teckenförklaring**  
Djur och växtskyddsområden  
Dals-Eds kommun  
Skala 1:200 000

KARTBILAGA ÖP2035  
5.3.7. Djur- och växtskyddsområde

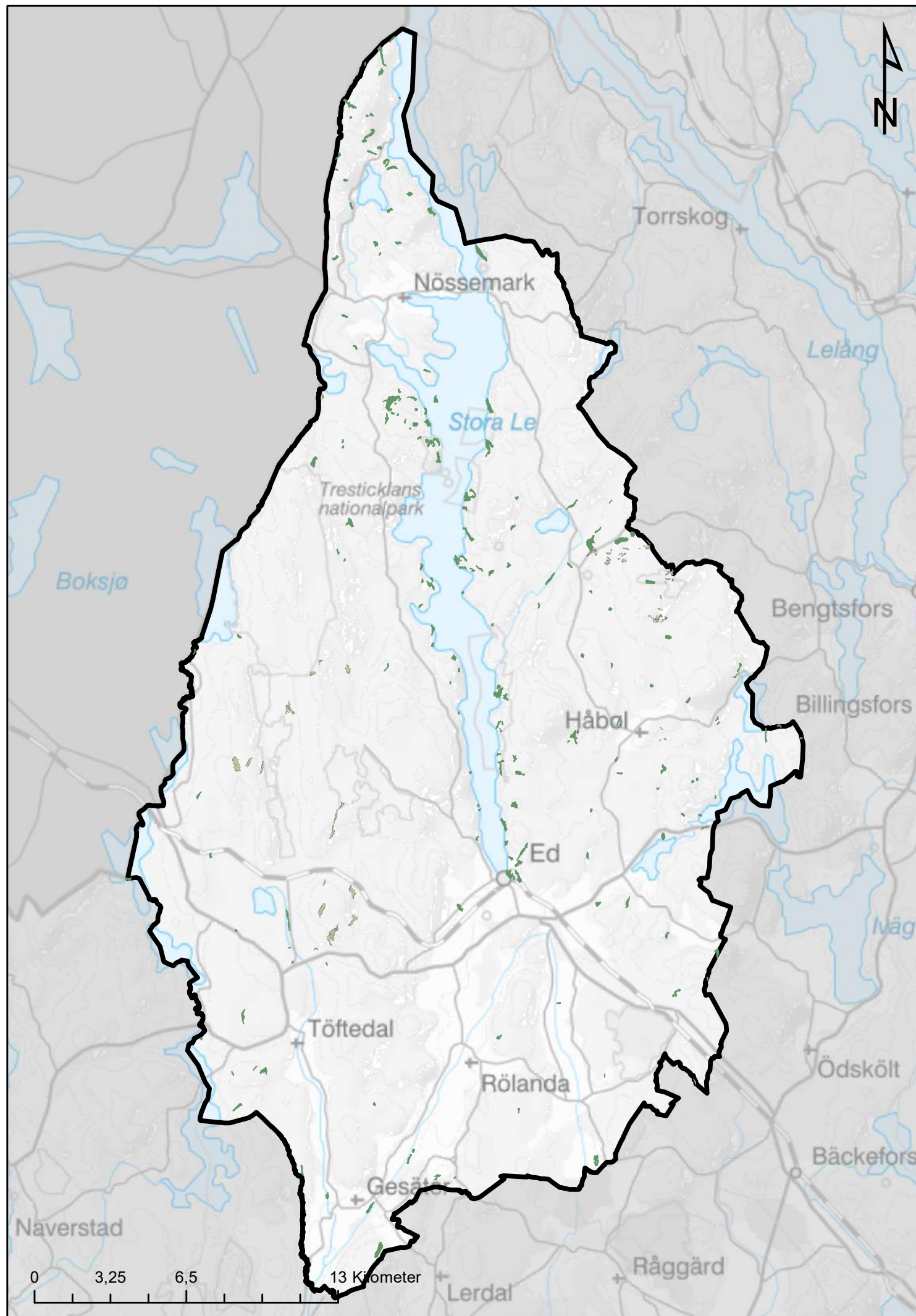


**Teckenförklaring**




-  Skogligt biotopskydd
-  Dals-Eds kommun

Skala 1:200 000

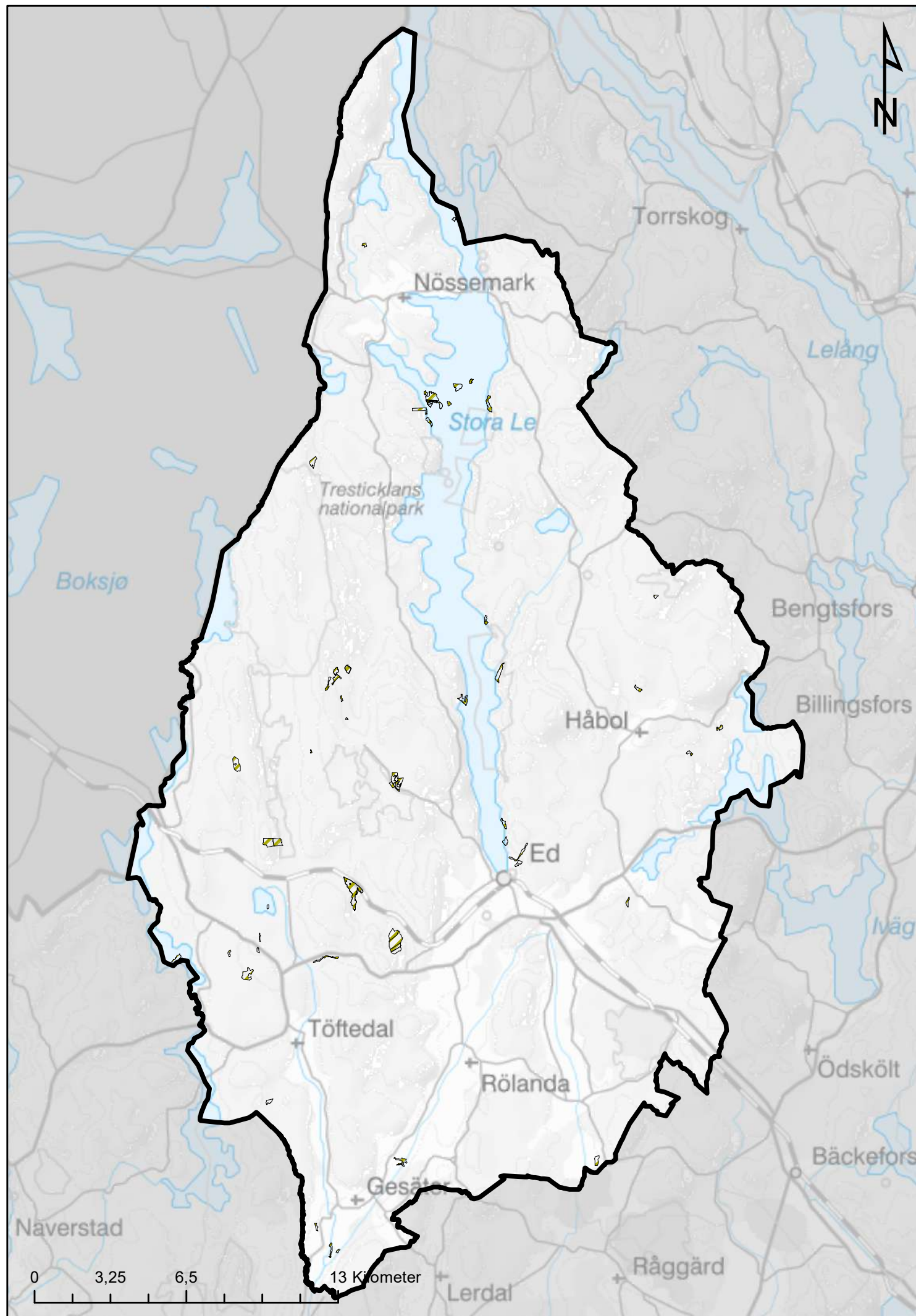
KARTBILAGA ÖP2035  
5.3.8. Skogligt biotopskydd





**Teckenförklaring**

-  Storskogsbrukets nyckelbiotoper
-  Nyckelbiotoper
-  Dals-Eds kommun

Skala 1:200 000

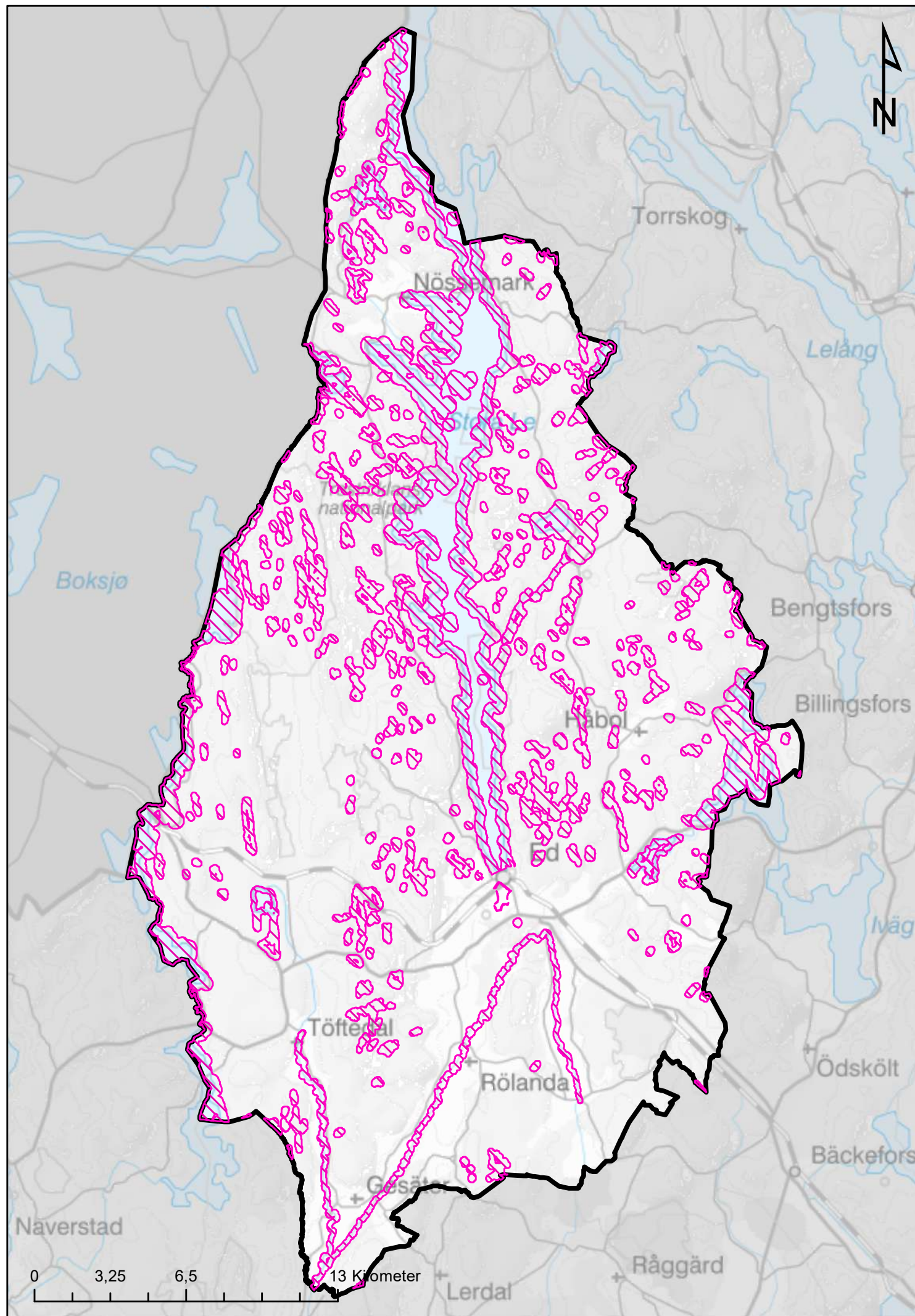


**Teckenförklaring**



-  Naturvårdsavtal
-  Dals-Eds kommun

Skala 1:200 000

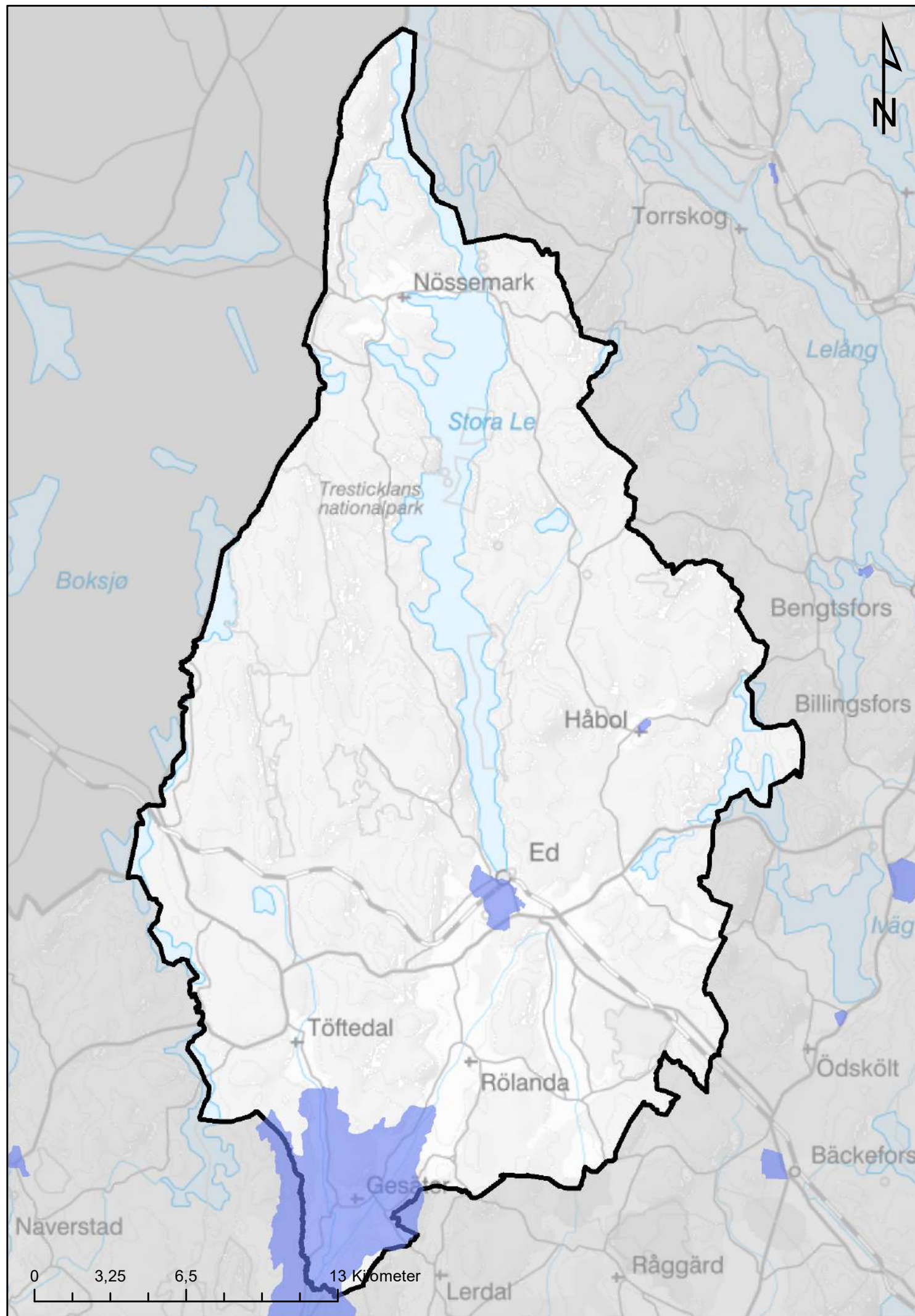






**Teckenförklaring**

-  Strandskydd
-  Dals-Eds kommun

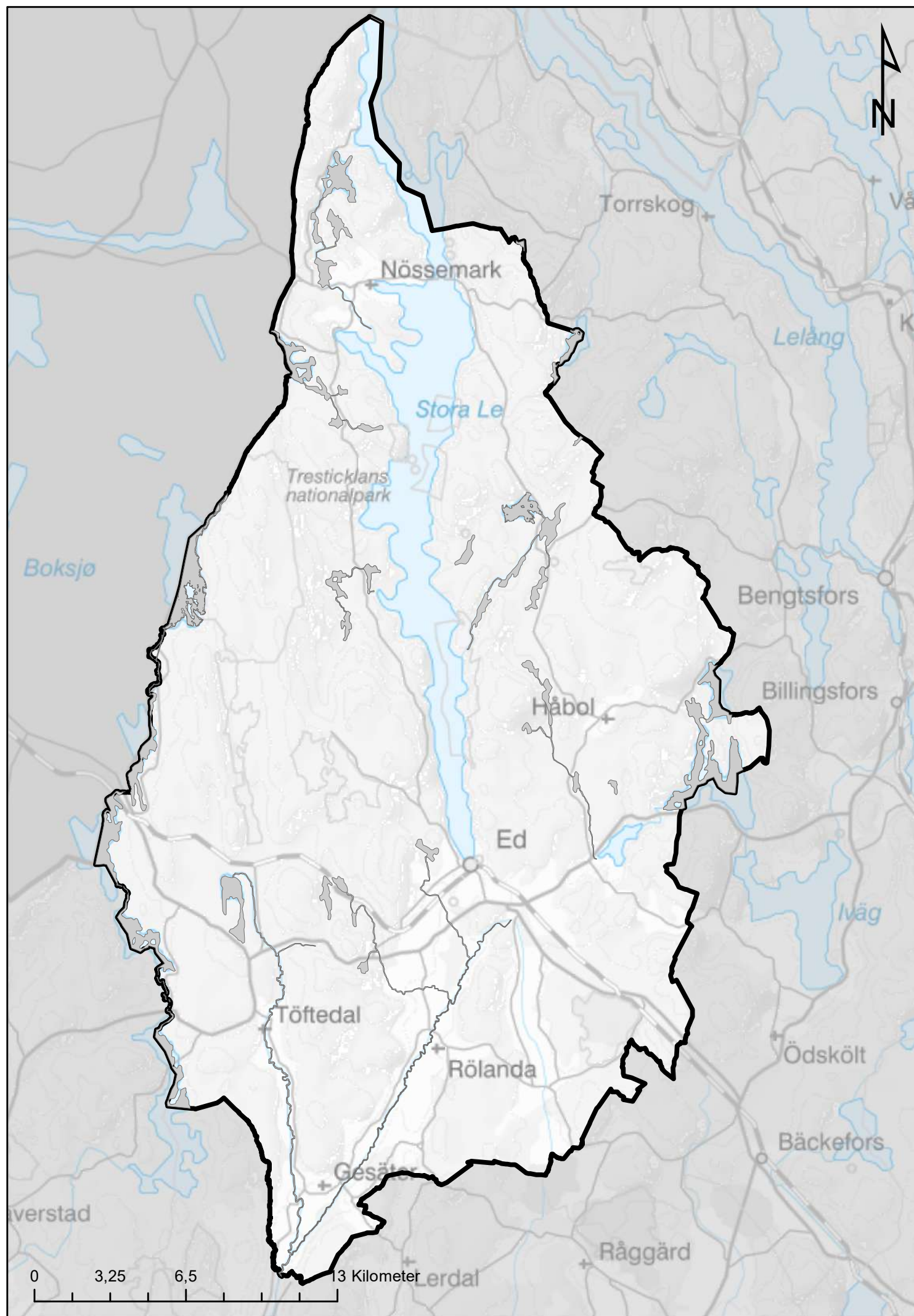
Skala 1:200 000



**Teckenförklaring**

-  Vattenskyddsområde
-  Dals-Eds kommun

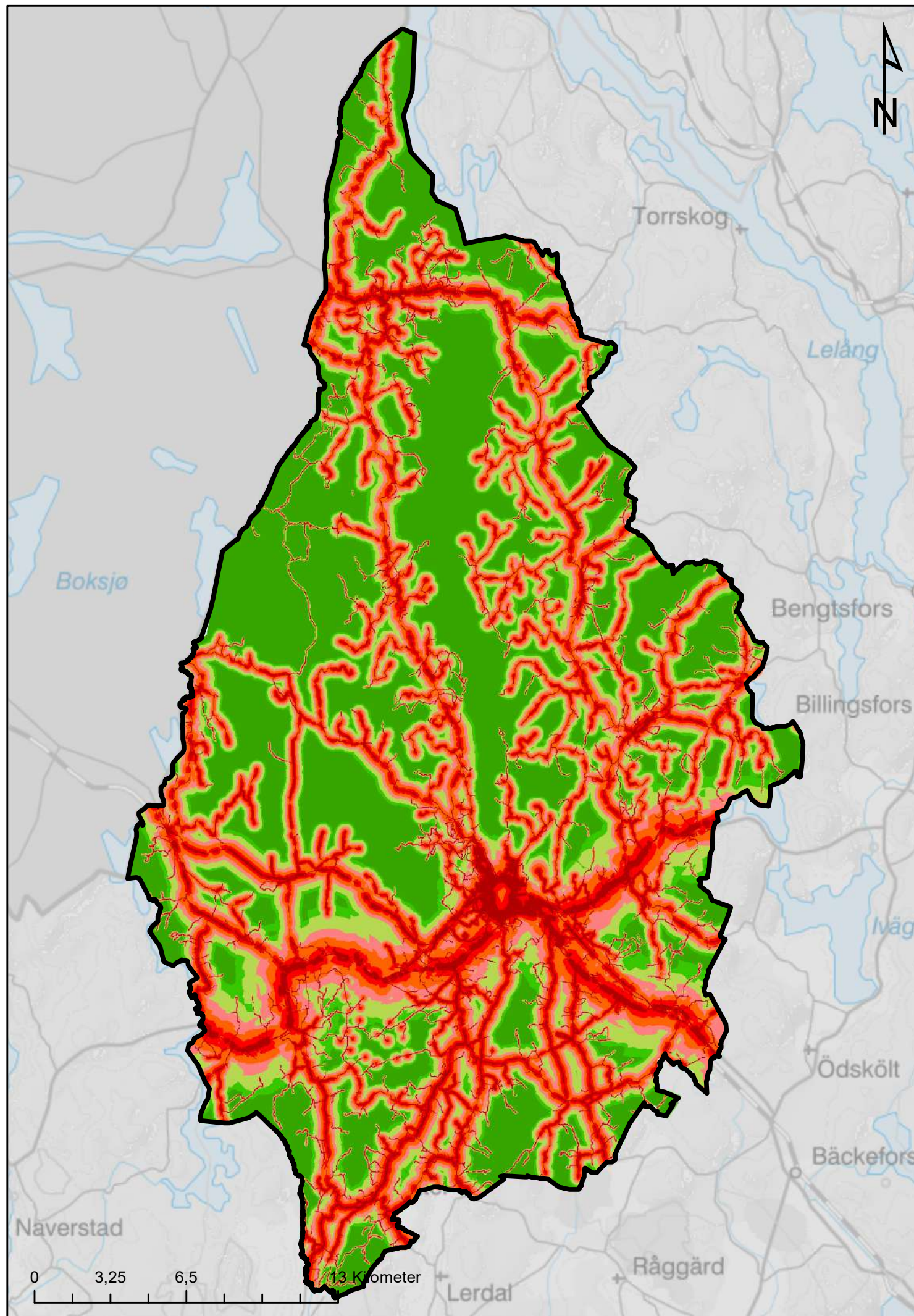
Skala 1:200 000











**Teckenförklaring**

- Värdefulla vatten natur
- Värdefulla vatten fisk
- Särskilt värdefulla vatten natur
- Särskilt värdefulla vatten fisk
- Dals-Eds kommun

Skala 1:200 000




Teckenförklaring

-  1
-  2
-  3
-  4
-  5
-  6
-  7
-  Dals-Eds kommun

Skala 1:200 000

## Teckenförklaring

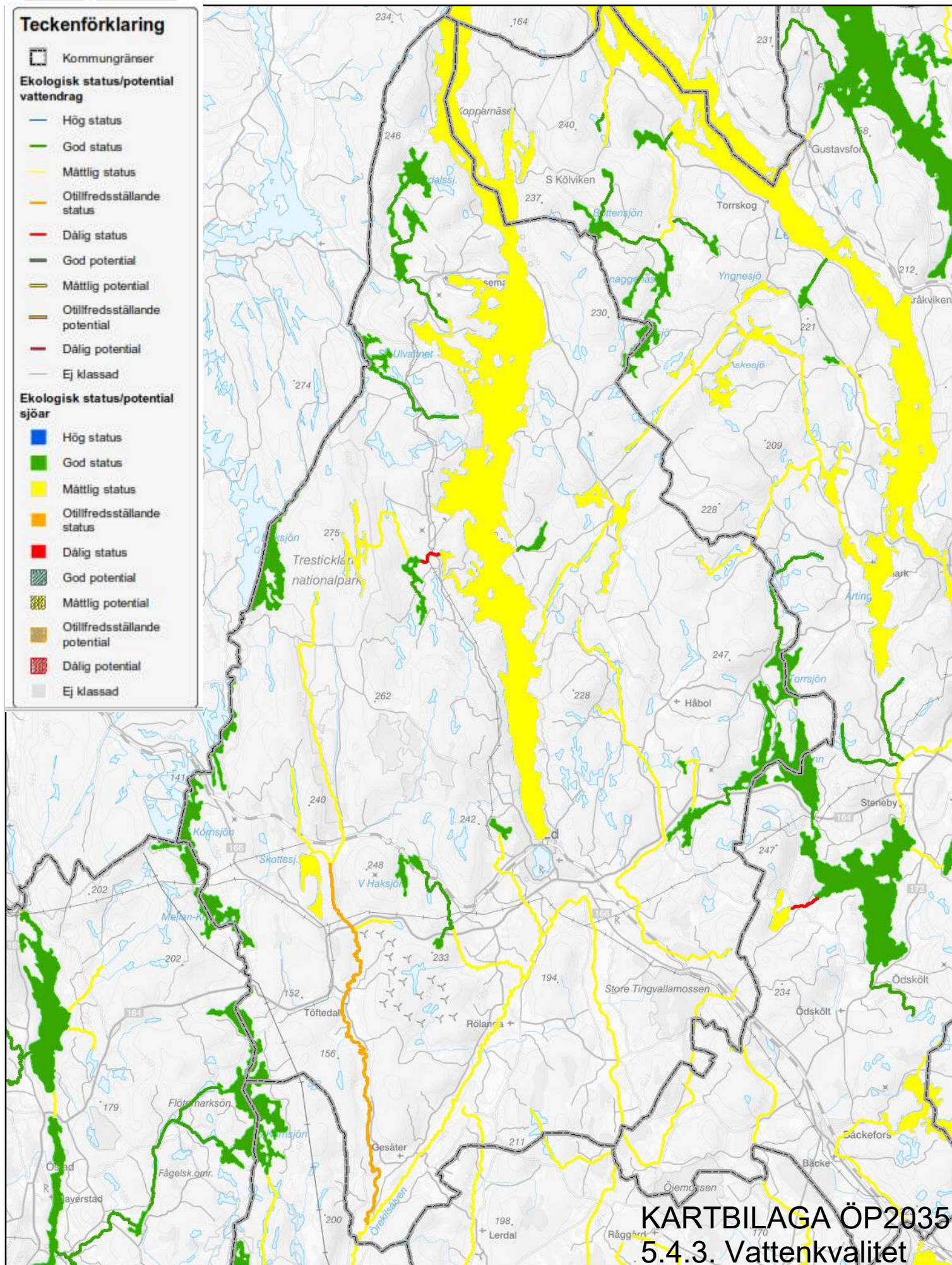
 Kommungränser

### Ekologisk status/potential vattendrag

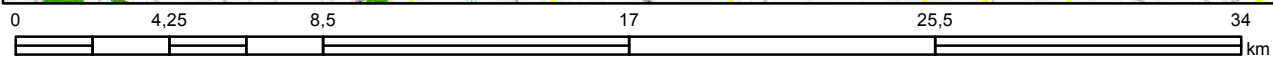
-  Hög status
-  God status
-  Mättlig status
-  Otillfredsställande status
-  Dålig status
-  God potential
-  Mättlig potential
-  Otillfredsställande potential
-  Dålig potential
-  Ej klassad

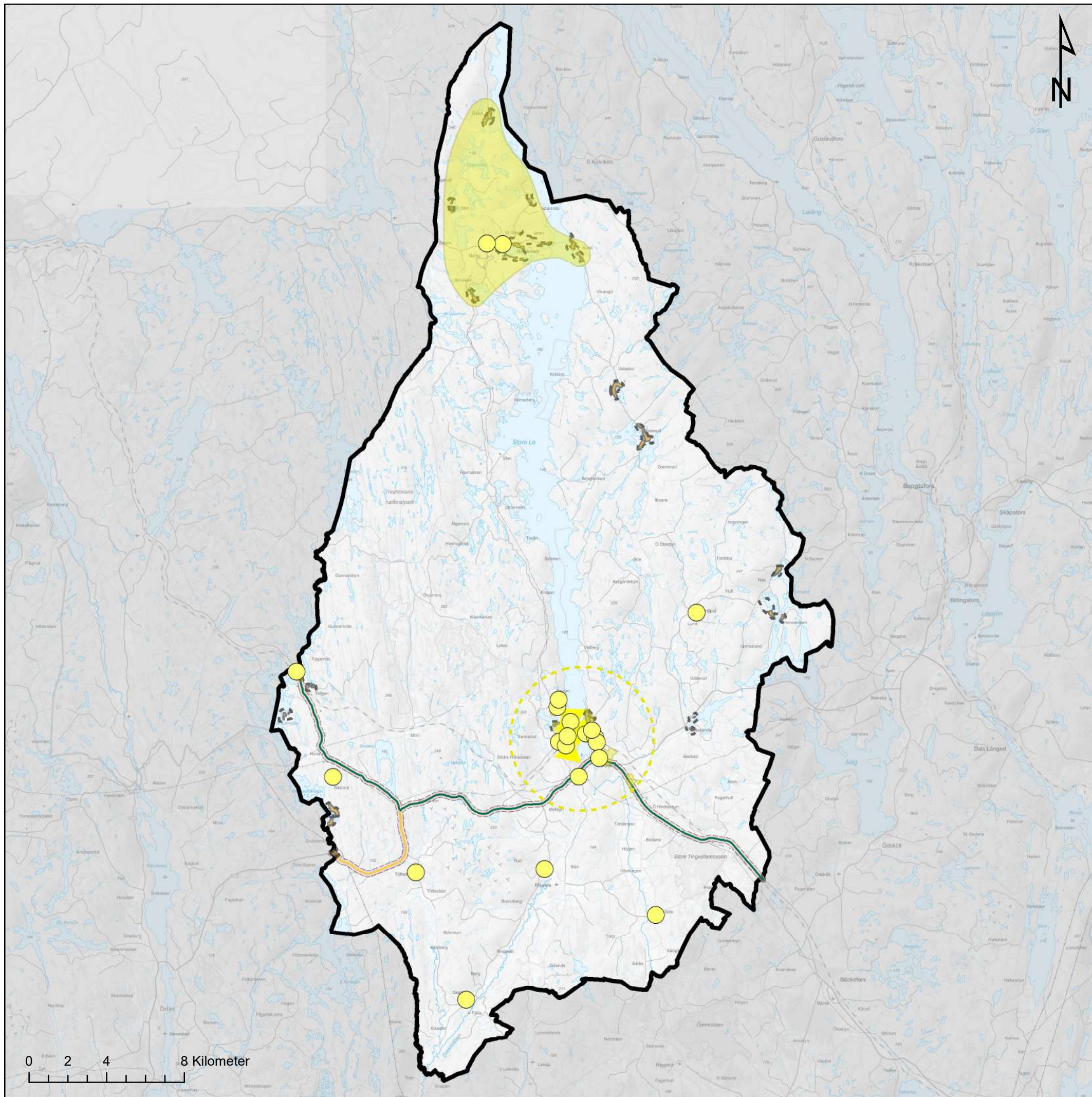
### Ekologisk status/potential sjöar

-  Hög status
-  God status
-  Mättlig status
-  Otillfredsställande status
-  Dålig status
-  God potential
-  Mättlig potential
-  Otillfredsställande potential
-  Dålig potential
-  Ej klassad



KARTBILAGA ÖP2035  
5.4.3. Vattenkvalitet

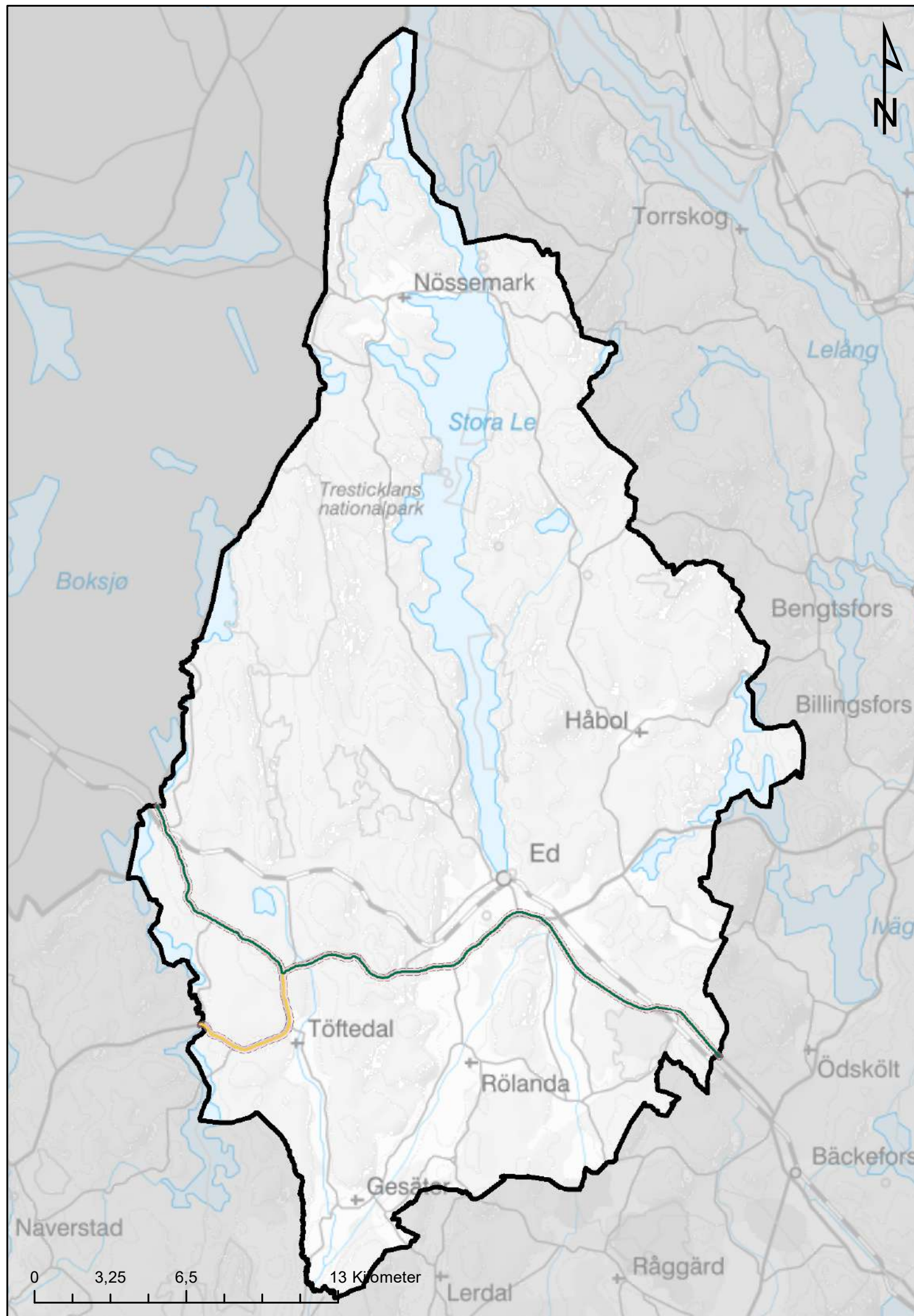







## Teckenförklaring


-  Nod för bebyggelse
-  Utvecklingsstråk för bebyggelse
-  Område för centralort bebyggelse
-  Utvecklingsområde för bebyggelse
- LIS-områden**
-  Utredningsområde
-  Utvecklingsområde, strandskyddet är upphävt
-  LIS
- Rek väg för farligt gods (TrV)**
-  Rekommenderad primär väg
-  Rekommenderad sekundär väg
-  Buffertzoon, 150 meter från väg för farligt gods
- Dals-Eds kommun**
-  Dals-Eds kommun

KARTBILAGA ÖP2035  
5.4.4. Bebyggelse och farligt gods



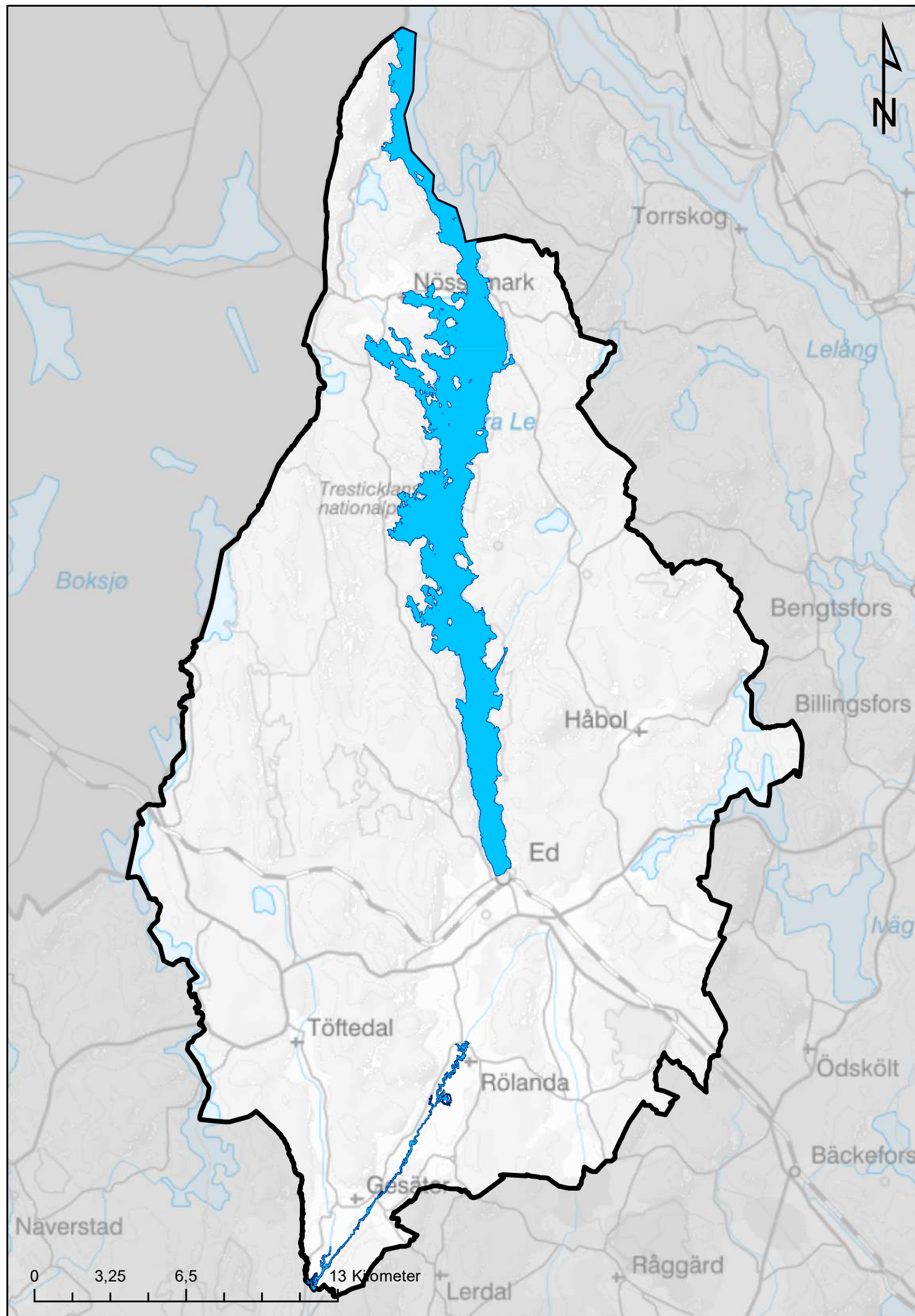
**Teckenförklaring**

-  Rekommenderad primär väg
-  Rekommenderad sekundär väg
-  Buffertzon, 150 meter från väg för farligt gods





 Dals-Eds kommun

Skala 1:200 000

KARTBILAGA ÖP2035  
5.4.4. Rekommenderad väg  
farligt gods

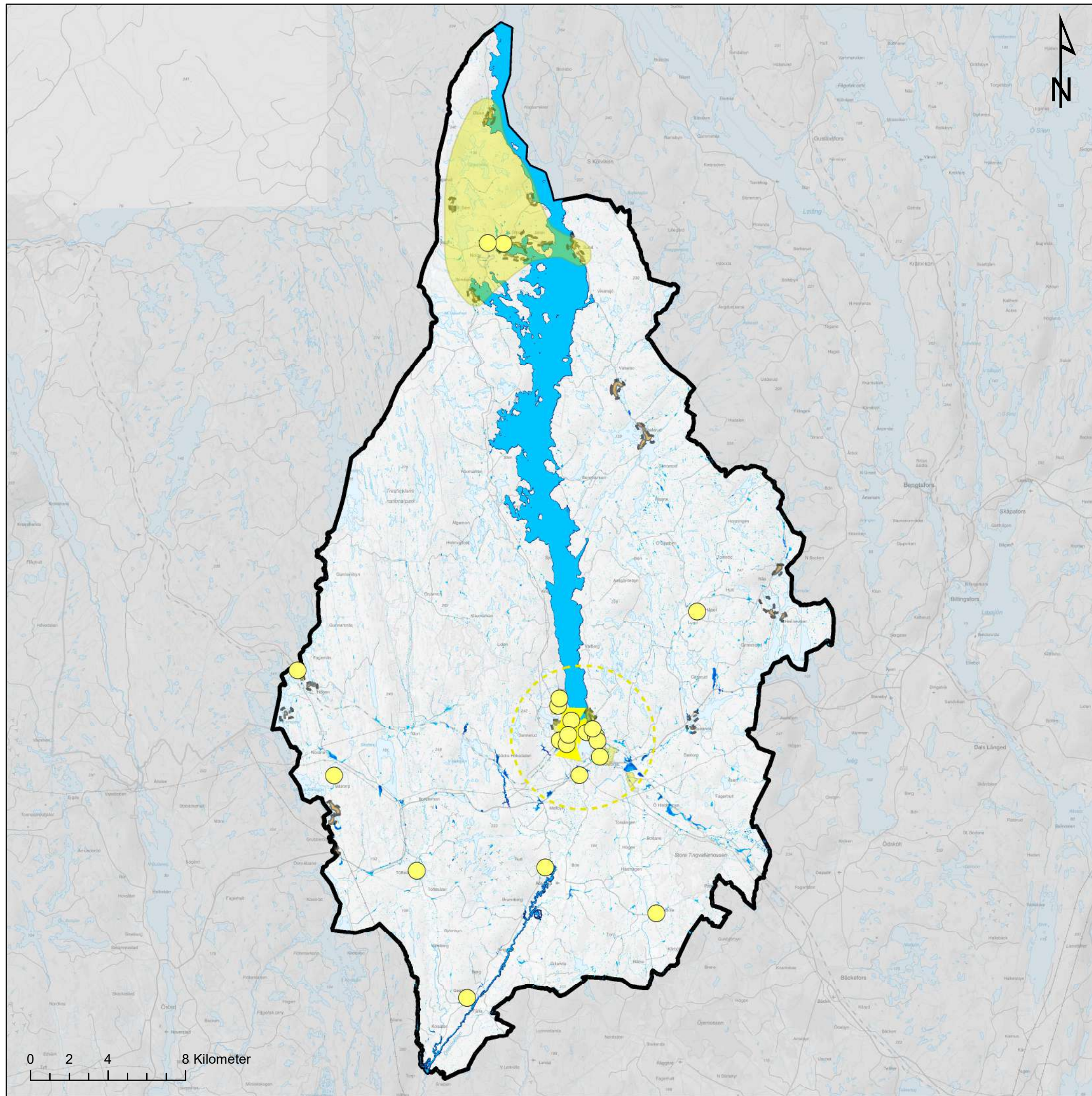


### Teckenförklaring

-  100-årsflöde
-  200-årsflöde
-  Beräknat högsta flöde
-  Dals-Eds kommun

Skala 1:200 000





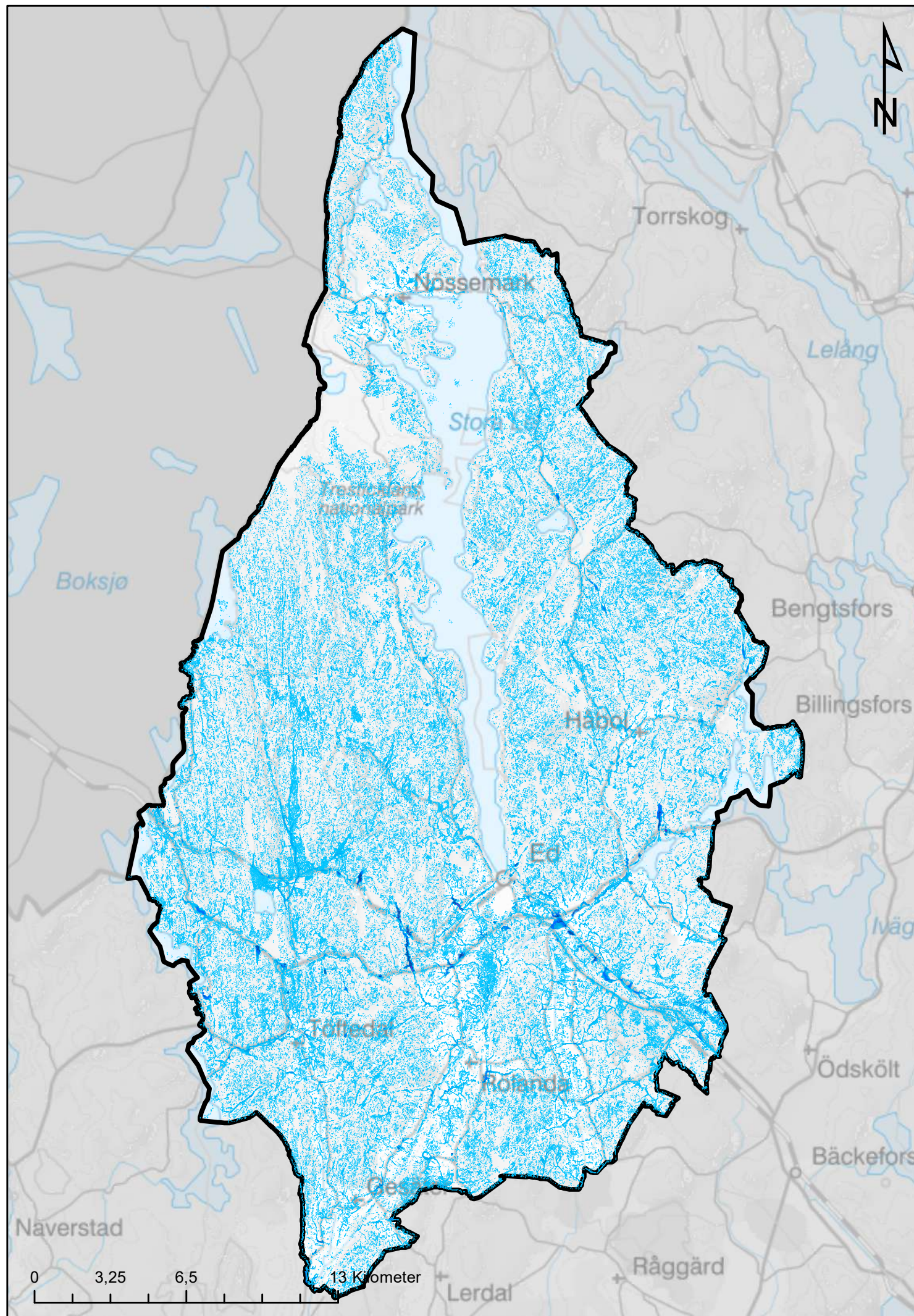
## Teckenförklaring

-  Nod för bebyggelse
-  Utvecklingsstråk för bebyggelse
-  Område för centralort bebyggelse
-  Utvecklingsområde för bebyggelse
- LIS-områden**
-  Utredningsområde
-  Utvecklingsområde, strandskyddet är upphävt
-  LIS
- Lågpunkter**
-  0,1 - 0,5
-  0,5 - 1
-  1 - 2
-  2 - 5
-  5 <
- 100-årsflöde**
-  100-årsflöde
- 200-årsflöde**
-  200-årsflöde
- Beräknat högsta flöde**
-  Beräknat högsta flöde
- Dals-Eds kommun**
-  Dals-Eds kommun


KARTBILAGA ÖP2035  
5.4.5.1. Bebyggelse och översvämning

Skala 1:200 000

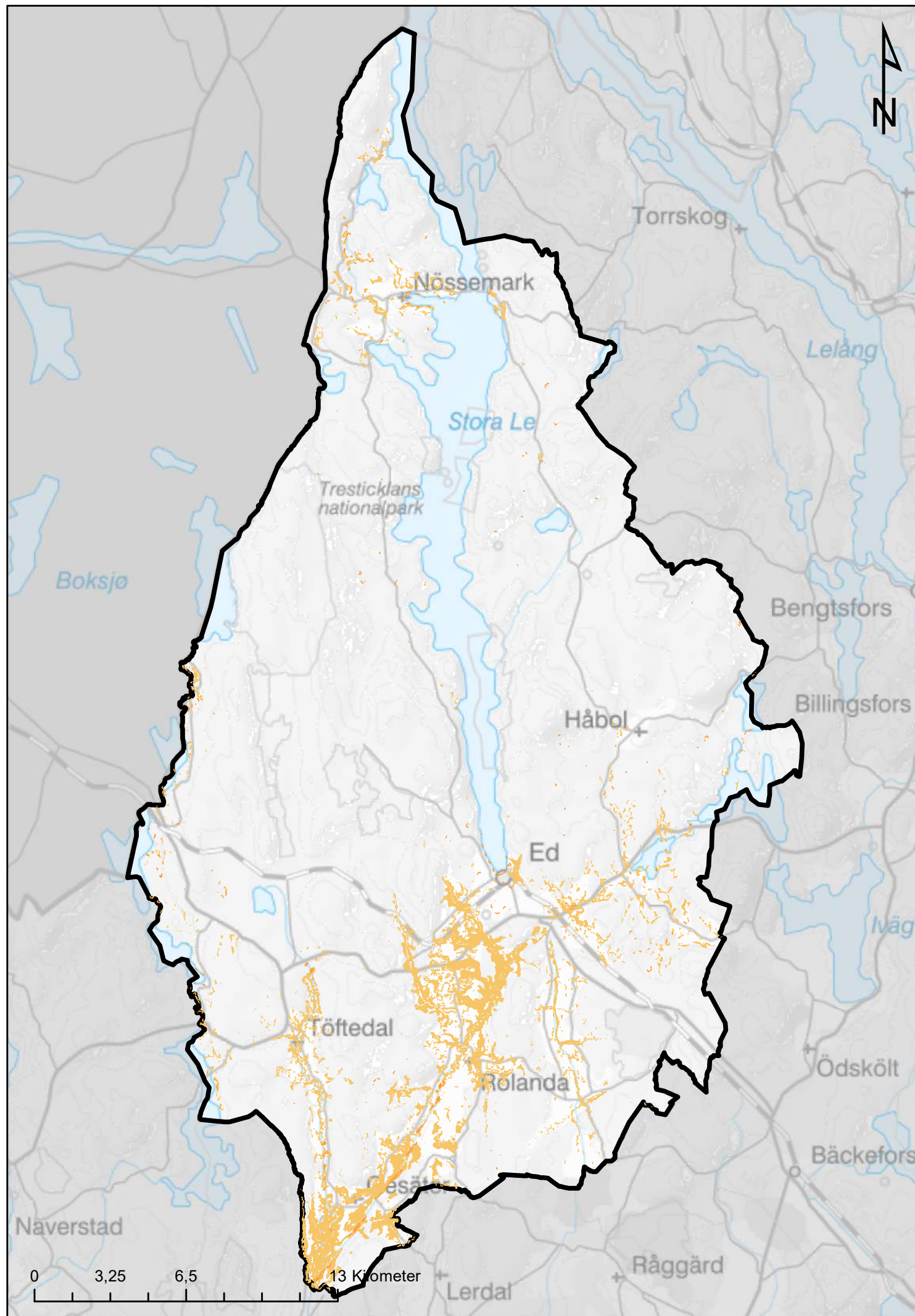
0 2 4 8 Kilometer






### Teckenförklaring



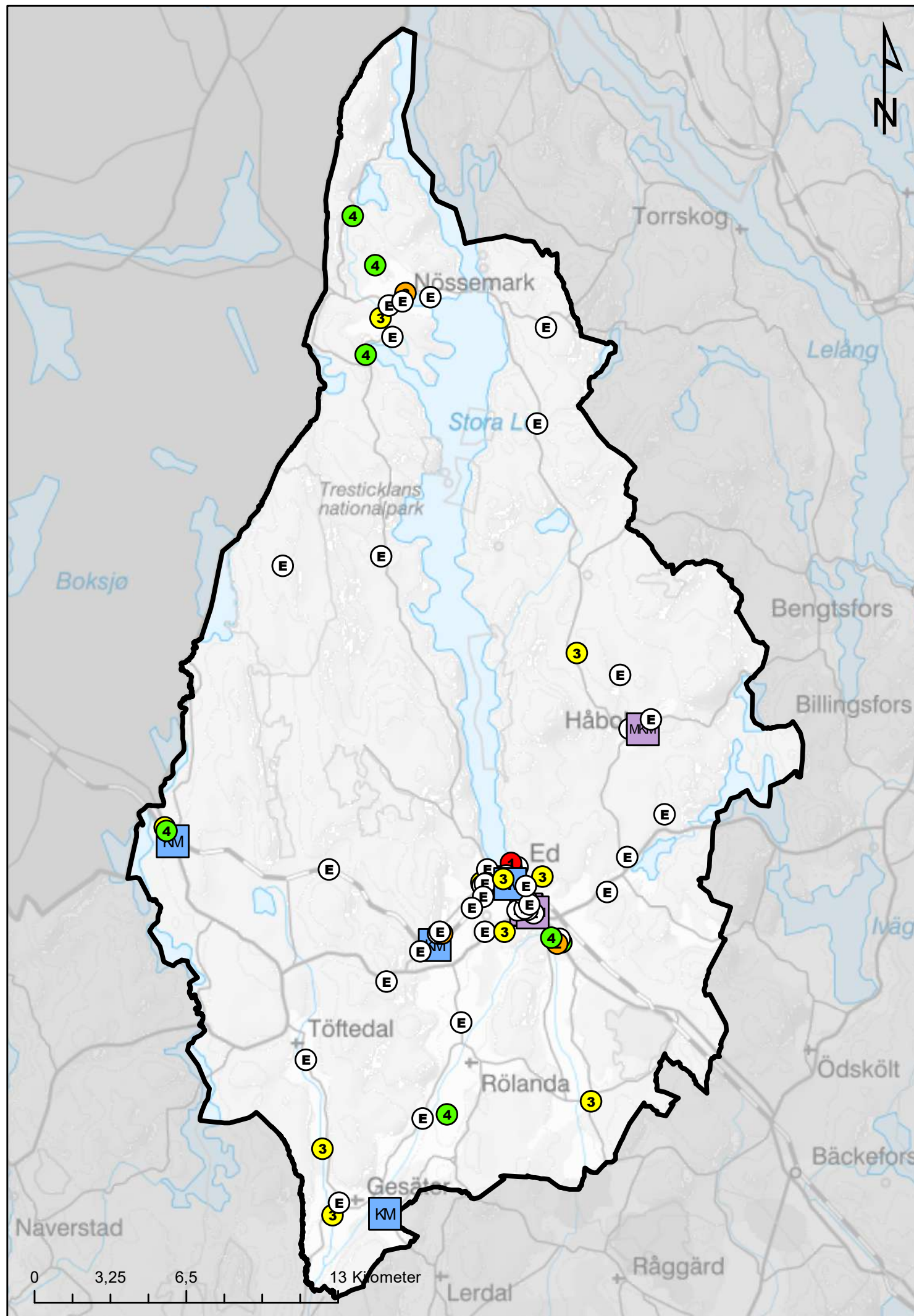
Skala 1:200 000



### Teckenförklaring

-  Aktsamhetsområden - Strandnära
-  Aktsamhetsområden - Efterarbetad lutningsanalys
-  Dals-Eds kommun

Skala 1:200 000



### Teckenförklaring

#### Potentiellt förorenade områden

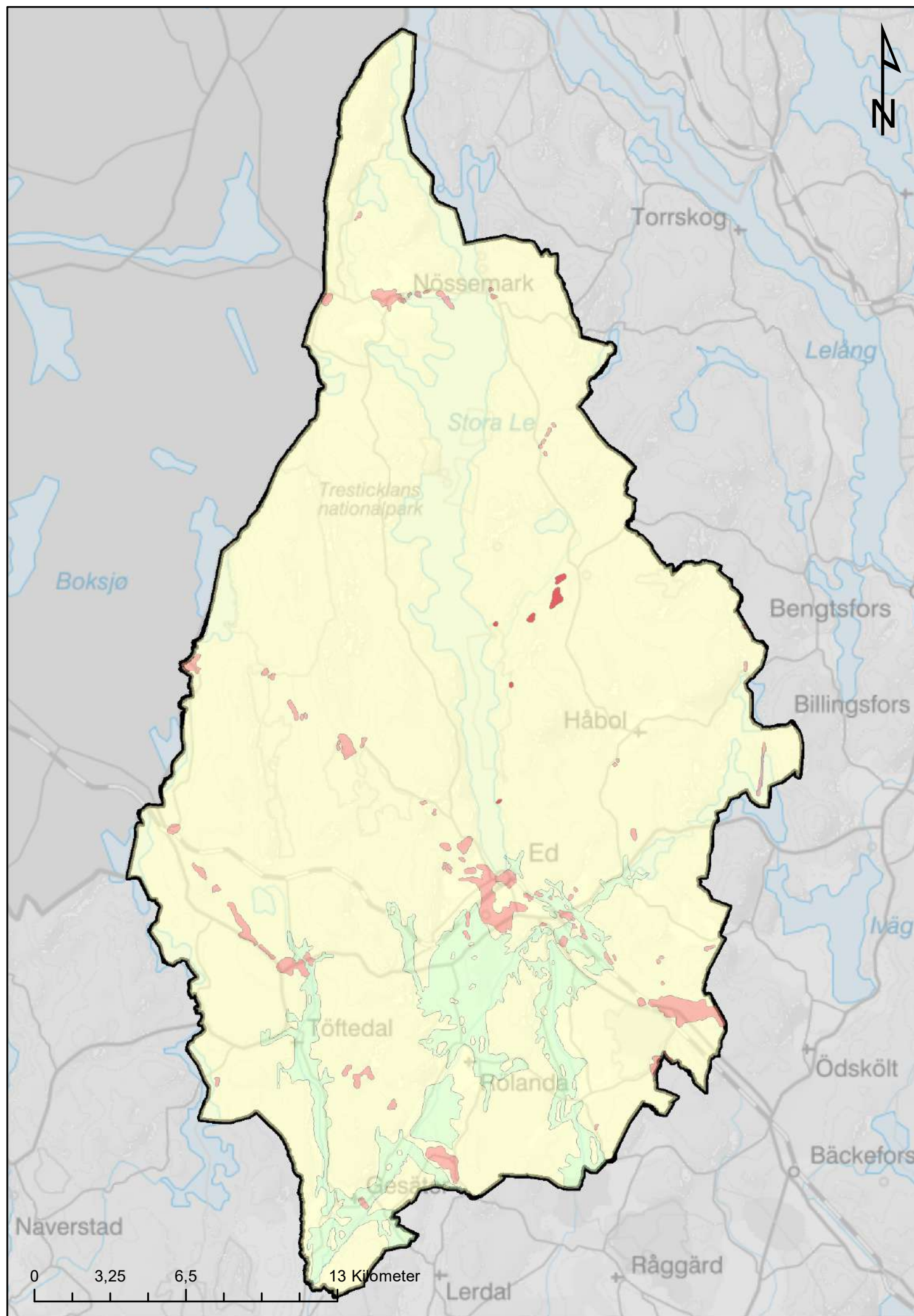
#### Riskklass/Preciserad status efter åtgärd

- 1 Mycket stor risk
- 2 Stor risk
- 3 Måttlig risk
- 4 Liten risk
- ⓔ Ej riskklassade
- KM Känslig Markanvändning
- MKM Mindre Känslig Markanvändning
- Dals-Eds kommun

Skala 1:200 000

KARTBILAGA ÖP2035

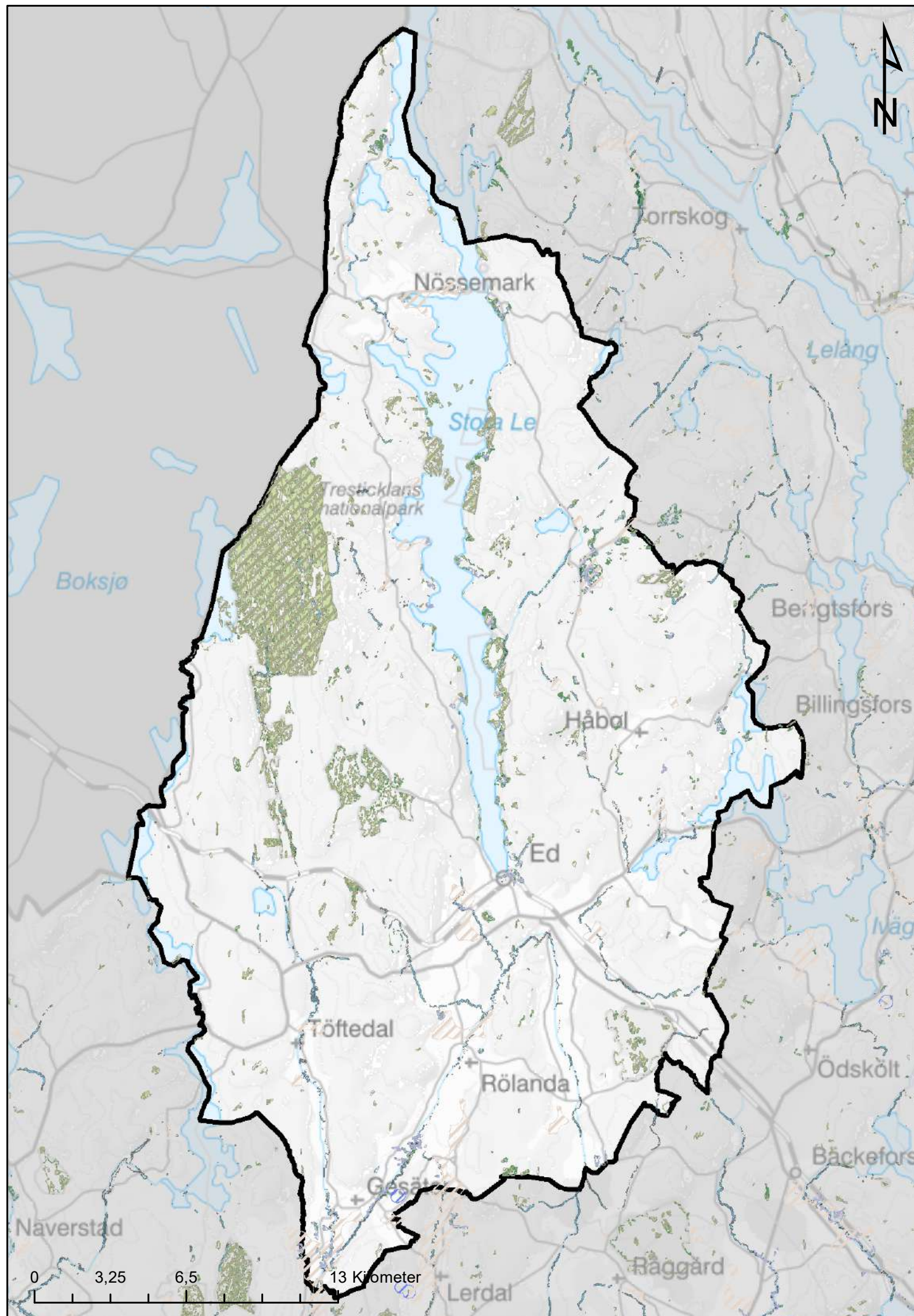
5.4.7. Potentiellt förorenade områden



### Teckenförklaring

- Högriskområde
- Eventuellt högriskområde
- Normalriskområde
- Lågriskområde
- Dals-Eds kommun

Skala 1:200 000



### Teckenförklaring

-  Torräng Värdekärnor
-  Torräng Värdenätverk
-  Värdekärnor ädellövskog
-  Gräsmark Värdenätverk
-  Småvatten Värdekärnor
-  Värdekärnor barrskog
-  Värdekärnor Ekologiska Kantzoner
-  Värdekärnor lövblandad barrskog
-  Värdekärnor triviallövskog
-  Värdekärnor tallskog
-  Dals-Eds kommun

Skala 1:200 000

KARTBILAGA ÖP2035  
5.4.11. Värdekärnor och värdenätverk